



REPUBLICA MOLDOVA
RAIONUL CĂUȘENI
CONSILIUL ORĂȘENESC CĂUȘENI

DECIZIA nr. 1/32
din 24 ianuarie 2020

Cu privire la aprobarea raportului
informației funciare anuale

În conformitate cu art. 10 alin 1), subalin. 5) din Codul Funciar a Republicii
Moldova nr. 828- XII din 25.12.1991,

în temeiul art. 3, art. 14 (2) (b), art. 19 (3), 20 (5), art. 77 (1), din Legea nr.
436-XVI din 28.12.2006 privind administrația publică locală, Consiliul orășenesc
Căușeni, **DECIDE:**


1. Se aprobă raportul informației funciare pentru anul 2019 conform anexei,
parte integrantă a prezentei Decizii.
2. Prezenta Decizie se comunică:
 - Domnului Donțu Anatolie, primar al or. Căușeni;
 - Oficiului Teritorial Căușeni al Cancelariei de Stat a Republicii Moldova;
 - Agenției Relații Funciare și Cadastru;
 - Se aduce la cunoștință publică prin intermediul plasării pe pagina web a
primăriei or.Căușeni și Registrul de Stat a actelor locale.

PREȘEDINTELE
ȘEDINȚEI
Sergiu Gogu

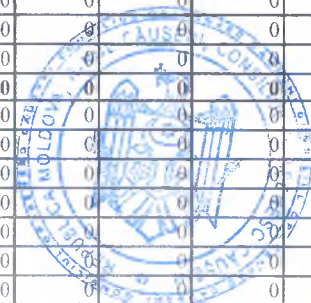


CONTRASEMNEAZĂ
SECRETARUL CONSILIULUI ORĂȘENESC
Ala Cucoș-Chiselița

Indicele rîndului Признак строки	Categoriile și detinatorii de terenuri Категории и обладатели земель	Numărul rîndului Номер строки	Numărul deținătorilor Число владельцев земель	Suprafața totală Общая площадь	din care в том числе		Arabil Пашня	Pîrloa гă Перел оги и залеж и	Plantații multianuale - Многолетние насаждения inclusiv - в том числе										Fînețe Сенокосы
					în intravi lan в границах населенных пунктов	incluse în fondul ariilor protejate de Stat			total все.о	livezi сады	vii виногра д-ники	plantați i de nuci орехо- вые насаж- дени я	plantați ii de dud тутов ые насаж- дения	arbuști fructif eri ягодн и-ки	plantați ii mană маточ- ники	perinie re pomico le плодоп и- томник и	alte plantați i multian uale прочие многол ет-ние насаж- дения		
	Cimitirul		3	11,3	11,3	0	0	0	0	0	0	0	0	0	0	0	0	0	0
	Constructii de bloc		1	307	307	0	0	0	0	0	0	0	0	0	0	0	0	0	0
	Piata		1	0,31	0,31	0	0	0	0	0	0	0	0	0	0	0	0	0	0
	Ambulator veterinar		2	0,42	0,42	0	0	0	0	0	0	0	0	0	0	0	0	0	0
	█		█	█	█	█	█	█	█	█	█	█	█	█	█	█	█	█	█
	Sectia antiincendiara		1	1,39	1,39	0	0	0	0	0	0	0	0	0	0	0	0	0	0
	garajele private		8	4,37	4,37	0	0	0	0	0	0	0	0	0	0	0	0	0	0
	Casa de cultura		1	0,5	0,5	0	0	0	0	0	0	0	0	0	0	0	0	0	0
	█		█	█	█	█	█	█	█	█	█	█	█	█	█	█	█	█	█
	█		█	█	█	█	█	█	█	█	█	█	█	█	█	█	█	█	█
	Terenurile localitatilor rurale		1	294,23	294,23	0	0	0	0	0	0	0	0	0	0	0	0	0	0
II.2.1.1	Terenurile aferente obiectelor social-cultura	85	31	27,81	27,81	0	0	0	0	0	0	0	0	0	0	0	0	0	0
	Biserica		3	0,59	0,59	0	0	0	0	0	0	0	0	0	0	0	0	0	0
	Biserica Adormirii Maicii Domnului		1	0,15	0,15	0	0	0	0	0	0	0	0	0	0	0	0	0	0
	Posta		1	0,72	0,72	0	0	0	0	0	0	0	0	0	0	0	0	0	0
	Biroul Vamal		1	0,18	0,18	0	0	0	0	0	0	0	0	0	0	0	0	0	0
	Sectia Administrativ-Militara		1	0,21	0,21	0	0	0	0	0	0	0	0	0	0	0	0	0	0
	Judecatoria		1	0,12	0,12	0	0	0	0	0	0	0	0	0	0	0	0	0	0
	OCT Causeni		1	0,23	0,23	0	0	0	0	0	0	0	0	0	0	0	0	0	0
	Politia		1	0,53	0,53	0	0	0	0	0	0	0	0	0	0	0	0	0	0
	Autogara		1	0,9	0,9	0	0	0	0	0	0	0	0	0	0	0	0	0	0
	Centrul de medicina preventiva		1	0,35	0,35	0	0	0	0	0	0	0	0	0	0	0	0	0	0
	Serviciul de informatii si securitate		1	0,0717	0,0717	0	0	0	0	0	0	0	0	0	0	0	0	0	0
	Curtea de Apel		1	0,33	0,33	0	0	0	0	0	0	0	0	0	0	0	0	0	0
	Scoala		4	7,17	7,17	0	0	0	0	0	0	0	0	0	0	0	0	0	0
	Primaria		1	0,3	0,3	0	0	0	0	0	0	0	0	0	0	0	0	0	0
	Gradinita de copii		6	4,23	4,23	0	0	0	0	0	0	0	0	0	0	0	0	0	0
	Consiliul raional		2	2,51	2,51	0	0	0	0	0	0	0	0	0	0	0	0	0	0
	Spitalul raional		1	5,52	5,52	0	0	0	0	0	0	0	0	0	0	0	0	0	0
	Casa de creatie		1	0,37	0,37	0	0	0	0	0	0	0	0	0	0	0	0	0	0
	Liceul "A.Mateevici"		1	0,52	0,52	0	0	0	0	0	0	0	0	0	0	0	0	0	0
	Scoala profesionala tehnica		1	2,63	2,63	0	0	0	0	0	0	0	0	0	0	0	0	0	0
	DRSA		1	0,4582	0,4582	0	0	0	0	0	0	0	0	0	0	0	0	0	0
II.3.	Terenurile aflate in proprietate privata	88	1503	595,14	595,14	0	364,14	0	168,87	67,32	101,55	0	0	0	0	0	0	0	0
II.3.1	Terenurile localitatilor urbane	89	1503	595,14	595,14	0	364,14	0	168,87	67,32	101,55	0	0	0	0	0	0	0	0
	Piata		2	1,28	1,28	0	0	0	0	0	0	0	0	0	0	0	0	0	0
	Banca de Economii		1	0,08	0,08	0	0	0	0	0	0	0	0	0	0	0	0	0	0




Indicele rîndului Признак строки	Categoriile și deținătorii de terenuri Категории и обладатели земель	Numărul rîndului Номер строки	Numărul deținătorilor Число обладателей земель	Suprafața totală Общая площадь	din care в том числе		Arabil Пашня	Pirloagă Перелог и залежи	Plantații multianuale - Многолетние насаждения										Fînețe Сенокосы
					în intravilan в границах населенных пунктов	incluse în fondul arabilor protejate de Stat			inclusiv - в том числе										
									total всего	livezi сады	vii виноград- ники	plantații de nuci орехо- вые насаж- дения	plantații de dud тутовые насаж- дения	arbuști fructiferi ягодни- ки	plantații ii маточ- ники	repiniere pomice le плодоп- и- томники	alte plantații i multian- uale прочие многол- ет-ние насаж- дения		
S.A. "Modern Service"			1	0,36	0,36	0	0	0	0	0	0	0	0	0	0	0	0	0	0
BC "Agroindbank" S.A.			1	0,14	0,14	0	0	0	0	0	0	0	0	0	0	0	0	0	0
SA "Metalic"			1	4,03	4,03	0	0	0	0	0	0	0	0	0	0	0	0	0	0
I.I."Litas Savca"			1	0,09	0,09	0	0	0	0	0	0	0	0	0	0	0	0	0	0
SRL Anastasia			1	1,23	1,23	0	0	0	0	0	0	0	0	0	0	0	0	0	0
Asociația de consum			1	1,11	1,11	0	0	0	0	0	0	0	0	0	0	0	0	0	0
Stadion			1	2,81	2,81	0	0	0	0	0	0	0	0	0	0	0	0	0	0
SRL "Farmadem"			1	0,12	0,12	0	0	0	0	0	0	0	0	0	0	0	0	0	0
BC "Moldincombank"			1	0,11	0,11	0	0	0	0	0	0	0	0	0	0	0	0	0	0
Compania "Asito"			1	0,09	0,09	0	0	0	0	0	0	0	0	0	0	0	0	0	0
I.I."Nicolenco"			1	0,15	0,15	0	0	0	0	0	0	0	0	0	0	0	0	0	0
SRL "Anastasia"			1	1,23	1,23	0	0	0	0	0	0	0	0	0	0	0	0	0	0
SA "Libraria"			1	0,04	0,04	0	0	0	0	0	0	0	0	0	0	0	0	0	0
Birourile notariale			2	0,08	0,08	0	0	0	0	0	0	0	0	0	0	0	0	0	0
Magazin "Confort"			1	0,2	0,2	0	0	0	0	0	0	0	0	0	0	0	0	0	0
I.I. "Dontu Anatolii"			1	0,3	0,3	0	0	0	0	0	0	0	0	0	0	0	0	0	0
Ospatarie			1	0,57	0,57	0	0	0	0	0	0	0	0	0	0	0	0	0	0
S.A."FC Olanesti"			1	0,65	0,65	0	0	0	0	0	0	0	0	0	0	0	0	0	0
SC "Camelot" SRL			1	0,09	0,09	0	0	0	0	0	0	0	0	0	0	0	0	0	0
S.A. "Kelley Grains"			1	2,2	2,2	0	0	0	0	0	0	0	0	0	0	0	0	0	0
Bazinul			1	2,17	2,17	0	0	0	0	0	0	0	0	0	0	0	0	0	0
SA "Gramma"			1	2,2	2,2	0	0	0	0	0	0	0	0	0	0	0	0	0	0
Uzina "UAZ"			1	1,85	1,85	0	0	0	0	0	0	0	0	0	0	0	0	0	0
Institutul National de Standartizare si Metro			1	0,36	0,36	0	0	0	0	0	0	0	0	0	0	0	0	0	0
S.S. "Seminte Agro"			1	11,85	11,85	0	0	0	0	0	0	0	0	0	0	0	0	0	0
SA "Vinaria Causenilor"			1	1,34	1,34	0	0	0	0	0	0	0	0	0	0	0	0	0	0
SRL "Cavienus"			1	1,28	1,28	0	0	0	0	0	0	0	0	0	0	0	0	0	0
II.3.1.1	Loturi destinate constructiilor individuale de	90	1472	557,13	557,13	0	364,14	0	168,87	67,32	101,55	0	0	0	0	0	0	0	0
	Loturi de langa casa		1472	557,13	557,13	0	364,14	0	168,87	67,32	101,55	0	0	0	0	0	0	0	0
III.	Terenurile destinate industriei, transport	93	4	186,66	85,45	0	0	0	0	0	0	0	0	0	0	0	0	0	0
III.1	Terenuri proprietate publica a statului	94	3	181,49	85,45	0	0	0	0	0	0	0	0	0	0	0	0	0	0
III.1.3	Terenurile destinate transportului rutier	97	1	66,25	10,93	0	0	0	0	0	0	0	0	0	0	0	0	0	0
	Transport rutier		1	66,25	10,93	0	0	0	0	0	0	0	0	0	0	0	0	0	0
III.1.4	Terenurile destinate transportului feroviar	98	1	102,4	74,52	0	0	0	0	0	0	0	0	0	0	0	0	0	0
	Transport rutier		1	102,4	74,52	0	0	0	0	0	0	0	0	0	0	0	0	0	0
III.1.9	Terenurile destinate necesitatilor de aparare	103	1	12,84	0	0	0	0	0	0	0	0	0	0	0	0	0	0	0
	Transport rutier		1	12,84	0	0	0	0	0	0	0	0	0	0	0	0	0	0	0



Indicele rîndului Признак строки	Categoriile și deținătorii de terenuri Категории и обладатели земель	Numărul rîndului Номер строки	Numărul deținătorilor funciari Число владельцев земель	Suprafața totală Общая площадь	din care в том числе		Arabil Пашня	Pîrloa gă Перел оги и залежи	Plantații multianuale - Многолетние насаждения										Fînețe Сенокосы
					în intravilan в границах населенных пунктов	incluse în fondul ariilor protejate de Stat			total всего	inclusiv - в том числе								alte plantații multianuale прочие многолетние насаждения	
										livezi сады	vii виноградники	plantații de nucii ореховые насаждения	plantații de duduri тутовые насаждения	arbuști fructiferi ягодники	plantații de mamăi маточники	repiniere pomicele плодовые топики			
III.2.	Terenurile proprietate publica a unitatilor ad	105	1	5,17	0	0	0	0	0	0	0	0	0	0	0	0	0	0	0
III.2.1	Terenurile destinate industriei	106	1	5,17	0	0	0	0	0	0	0	0	0	0	0	0	0	0	0
	S.A."Ceramica"		1	5,17	0	0	0	0	0	0	0	0	0	0	0	0	0	0	0
V.	Terenurile fondului silvic	122	2	1141,01	0	0	0	0	0	0	0	0	0	0	0	0	0	0	0
V.1	Terenuri proprietate publica a statului	123	1	990,11	0	0	0	0	0	0	0	0	0	0	0	0	0	0	0
	Paduri		1	990,11	0	0	0	0	0	0	0	0	0	0	0	0	0	0	0
V.2	Terenurile proprietate publica a unitatilor ad	127	1	150,9	0	0	0	0	0	0	0	0	0	0	0	0	0	0	0
	Paduri		1	150,9	0	0	0	0	0	0	0	0	0	0	0	0	0	0	0
VI.	Terenurile fondului apelor	129	3	152,91	22,2	0	0	0	0	0	0	0	0	0	0	0	0	0	0
VI.1	Terenuri proprietate publica a statului	130	2	39,63	22,2	0	0	0	0	0	0	0	0	0	0	0	0	0	0
	Riul Botna		1	33,22	22,2	0	0	0	0	0	0	0	0	0	0	0	0	0	0
	Riulețul Lunguța		1	6,41	0	0	0	0	0	0	0	0	0	0	0	0	0	0	0
VI.2	Terenurile proprietate publica a unitatilor ad	132	1	113,28	0	0	0	0	0	0	0	0	0	0	0	0	0	0	0
	Ape		1	113,28	0	0	0	0	0	0	0	0	0	0	0	0	0	0	0
VII.	Terenurile fondului de rezerva	134	3	1273,42	0	0	36,91	0	150,99	59,19	41	50,8	0	0	0	0	0	0	0
VII.1	Terenurile proprietate publica a unitatilor ad	135	3	1273,42	0	0	36,91	0	150,99	59,19	41	50,8	0	0	0	0	0	0	0
VII.1.1	Terenuri destinate dezvoltarii sociale a local	136	1	50,32	0	0	17,13	0	33,19	33,19	0	0	0	0	0	0	0	0	0
	Fond Rezerva		1	50,32	0	0	17,13	0	33,19	33,19	0	0	0	0	0	0	0	0	0
VII.1.2	Terenurile de uz comun	137	1	1045,99	0	0	4	0	110,5	26	41	43,5	0	0	0	0	0	0	0
	Fond Rezerva		1	1045,99	0	0	4	0	110,5	26	41	43,5	0	0	0	0	0	0	0
VII.1.3	Alte terenuri	138	1	177,11	0	0	15,78	0	7,3	0	0	7,3	0	0	0	0	0	0	0
	Fond Rezerva		1	177,11	0	0	15,78	0	7,3	0	0	7,3	0	0	0	0	0	0	0
VIII.	TOTAL TERENURI	139	5665	8317,16	1268,44	0	4276,46	0	754,57	410,21	290,55	53,81	0	0	0	0	0	0	0
VIII.1	Terenuri proprietate publica a statului	140	6	2567,39	22,2	0	0	0	0	0	0	0	0	0	0	0	0	0	0
VIII.2	Terenurile proprietate publica a unitatilor ad	141	1211	920,45	651,1	0	37,15	0	226,69	134,89	41	50,8	0	0	0	0	0	0	0
VIII.3	Terenurile aflate in proprietate privata	142	4448	4829,32	595,14	0	4239,31	0	527,88	275,32	249,55	3,01	0	0	0	0	0	0	0



Numărul rîndului Номер строки	Rășuni Пастбища	Total terenuri agricole Всего сельскохозяйственных угодий	Terenuri aflate în stadiul de ameliorare și restabilire a	Plantatii forestiere - Лесные насаждения						Terenuri aflate sub ape					Drumuri Дороги	Străzi și piețe Улицы и площади	Construcții și curți Постройки и дворы	Alte terenuri Прочие земли		
				total всего	inclusiv - в том числе				total всего	inclusiv - в том числе			total всего	din care в том числе						
					Terenuri silvice лесные земли	inclusiv terenuri acoperite cu păduri в т.ч. земли и покрытые лесом	vegetație forestieră лесная растительность	plantatii de tufari și arbuști древесно-кустарниковые		fișii forestiere de protecție защитные лесополосы	mlaștină болота	ape sub apă водой		inclusiv iazuri в т.ч. пруды				gîri овраги	alunecări de teren оползни	
C	17	18	19	20	21	22	23	24	25	26	27	28	29	30	31	32	33	34	35	
1	4,3	4393,31	0	0	0	0	0	0	0	0,8	0,8	0	0	1,7	0	0	0	0	0	
8	4,3	80,24	0	0	0	0	0	0	0	0,8	0,8	0	0	1,7	0	0	0	0	0	
9																				
10	4,3	80,24	0	0	0	0	0	0	0	0,8	0,8	0	0	1,7	0	0	0	0	0	
11	4,3	80,24	0	0	0	0	0	0	0	0,8	0,8	0	0	1,7	0	0	0	0	0	
	4,3	80,24	0	0	0	0	0	0	0	0,8	0,8	0	0	1,7	0	0	0	0	0	
14	0	4313,07	0	0	0	0	0	0	0	0	0	0	0	0	0	0	0	0	0	
35	0	1722,35	0	0	0	0	0	0	0	0	0	0	0	0	0	0	0	0	0	
36	0	1722,35	0	0	0	0	0	0	0	0	0	0	0	0	0	0	0	0	0	
37	0	324	0	0	0	0	0	0	0	0	0	0	0	0	0	0	0	0	0	
	0	284	0	0	0	0	0	0	0	0	0	0	0	0	0	0	0	0	0	
	0	40	0	0	0	0	0	0	0	0	0	0	0	0	0	0	0	0	0	
38	0	1398,35	0	0	0	0	0	0	0	0	0	0	0	0	0	0	0	0	0	
	0	112	0	0	0	0	0	0	0	0	0	0	0	0	0	0	0	0	0	
		38																		
	0	874	0	0	0	0	0	0	0	0	0	0	0	0	0	0	0	0	0	
	0	29	0	0	0	0	0	0	0	0	0	0	0	0	0	0	0	0	0	
	0	178	0	0	0	0	0	0	0	0	0	0	0	0	0	0	0	0	0	
	0	150	0	0	0	0	0	0	0	0	0	0	0	0	0	0	0	0	0	
	0	17,35	0	0	0	0	0	0	0	0	0	0	0	0	0	0	0	0	0	
44	0	2163,62	0	0	0	0	0	0	0	0	0	0	0	0	0	0	0	0	0	
45	0	2163,62	0	0	0	0	0	0	0	0	0	0	0	0	0	0	0	0	0	
52	0	2163,62	0	0	0	0	0	0	0	0	0	0	0	0	0	0	0	0	0	
53	0	2163,62	0	0	0	0	0	0	0	0	0	0	0	0	0	0	0	0	0	
	0	2163,62	0	0	0	0	0	0	0	0	0	0	0	0	0	0	0	0	0	
76	0	348,21	0	0	0	0	0	0	0	0	0	0	0	0	0	0	0	0	0	
	0	348,21	0	0	0	0	0	0	0	0	0	0	0	0	0	0	0	0	0	
77	0	533,01	0	0	0	0	0	0	0	0	0	0	0	0	40,5	610,59	62,14	12,4	0	
83	0	0	0	0	0	0	0	0	0	0	0	0	0	0	40,5	548,46	62,14	12,4	0	
84	0	0	0	0	0	0	0	0	0	0	0	0	0	0	40,5	548,46	62,14	12,4	0	



Numărul rîndului Номер строки	Pașuni Пастбища	Total terenuri agricole Всего сельскохозяйственных угодий	Terenuri aflate în stadiul de ameliorare și restabilire в стадии улучшения и восстановления	Plantații forestiere - Лесные насаждения						Terenuri aflate sub ape Земли под водой				Drumuri Дороги	Străzi și piețe Улицы и площади	Construcții și curți Постройки и дворы	Alte terenuri Прочие земли		
				total всего	inclusiv - в том числе					total всего	inclusiv - в том числе						total всего	din care в том числе	
					Terenuri silvice лесные земли	inclusiv terenuri acoperite cu păduri в т.ч. земли и покрытые лесом	vegetație forestieră лесная растительность	inclusiv plantații de tufari și arbuști в том числе кустарниковые	fișii forestiere de protecție защитные лесополосы		mlaștin болота	ape под водой	inclusiv iazuri в т.ч. пруды					grăni овраги	alunecări de teren оползни
	0	0	0	0	0	0	0	0	0	0	0	0	0	0	0	0	11,3	0	0
	0	0	0	0	0	0	0	0	0	0	0	0	0	0	0	307	0	0	0
	0	0	0	0	0	0	0	0	0	0	0	0	0	0	0	0,31	0	0	0
	0	0	0	0	0	0	0	0	0	0	0	0	0	0	0	0,42	0	0	0
	0	0	0	0	0	0	0	0	0	0	0	0	0	0	0	0,28	0	0	0
	0	0	0	0	0	0	0	0	0	0	0	0	0	0	0	1,39	0	0	0
	0	0	0	0	0	0	0	0	0	0	0	0	0	0	0	4,37	0	0	0
	0	0	0	0	0	0	0	0	0	0	0	0	0	0	0	0,5	0	0	0
	0	0	0	0	0	0	0	0	0	0	0	0	0	0	0	2,24	0	0	0
	0	0	0	0	0	0	0	0	0	0	0	0	0	0	0	1,25	0	0	0
	0	0	0	0	0	0	0	0	0	0	0	0	0	0	40,5	202,89	50,84	12,4	0
85	0	0	0	0	0	0	0	0	0	0	0	0	0	0	0	27,81	0	0	0
	0	0	0	0	0	0	0	0	0	0	0	0	0	0	0	0,59	0	0	0
	0	0	0	0	0	0	0	0	0	0	0	0	0	0	0	0,15	0	0	0
	0	0	0	0	0	0	0	0	0	0	0	0	0	0	0	0,72	0	0	0
	0	0	0	0	0	0	0	0	0	0	0	0	0	0	0	0,18	0	0	0
	0	0	0	0	0	0	0	0	0	0	0	0	0	0	0	0,21	0	0	0
	0	0	0	0	0	0	0	0	0	0	0	0	0	0	0	0,12	0	0	0
	0	0	0	0	0	0	0	0	0	0	0	0	0	0	0	0,23	0	0	0
	0	0	0	0	0	0	0	0	0	0	0	0	0	0	0	0,53	0	0	0
	0	0	0	0	0	0	0	0	0	0	0	0	0	0	0	0,9	0	0	0
	0	0	0	0	0	0	0	0	0	0	0	0	0	0	0	0,35	0	0	0
	0	0	0	0	0	0	0	0	0	0	0	0	0	0	0	0,0717	0	0	0
	0	0	0	0	0	0	0	0	0	0	0	0	0	0	0	0,33	0	0	0
	0	0	0	0	0	0	0	0	0	0	0	0	0	0	0	7,17	0	0	0
	0	0	0	0	0	0	0	0	0	0	0	0	0	0	0	0,3	0	0	0
	0	0	0	0	0	0	0	0	0	0	0	0	0	0	0	4,23	0	0	0
	0	0	0	0	0	0	0	0	0	0	0	0	0	0	0	2,51	0	0	0
	0	0	0	0	0	0	0	0	0	0	0	0	0	0	0	5,52	0	0	0
	0	0	0	0	0	0	0	0	0	0	0	0	0	0	0	0,37	0	0	0
	0	0	0	0	0	0	0	0	0	0	0	0	0	0	0	0,52	0	0	0
	0	0	0	0	0	0	0	0	0	0	0	0	0	0	0	2,63	0	0	0
	0	0	0	0	0	0	0	0	0	0	0	0	0	0	0	0,4582	0	0	0
88	0	533,01	0	0	0	0	0	0	0	0	0	0	0	0	0	62,13	0	0	0
89	0	533,01	0	0	0	0	0	0	0	0	0	0	0	0	0	62,13	0	0	0
	0	0	0	0	0	0	0	0	0	0	0	0	0	0	0	1,28	0	0	0
	0	0	0	0	0	0	0	0	0	0	0	0	0	0	0	0,08	0	0	0



Numărul rîndului Номер строки	Rașuni Пастбища	Total terenuri agricole Всего сельскохозяйственных угодий	Terenuri aflate în stadiul de ameliorare și restabilire a е а	Plantații forestiere - Лесные насаждения						Terenuri aflate sub ape				Drumuri Дороги	Străzi și piețe Улицы и площади	Construcții și curți Постройки и дворы	Alte terenuri Прочие земли		
				total всего	inclusiv - в том числе				total всего	inclusiv - в том числе			total всего				din care в том числе		
					Terenuri silvice лесные земли	inclusiv terenuri acoperite cu păduri в т.ч. земли и покеты лесом	vegetație forestieră лесная растительность	plantații de tufari și arbuști древесно-кустарниковые		fișii forestiere de protecție защитные лесополосы	mlaștină и болота	ape sub apă водой					inclusiv iazuri в т.ч. пруды	gri овраги	alunecări de teren оползни
	0	0	0	0	0	0	0	0	0	0	0	0	0	0	0	0,36	0	0	0
	0	0	0	0	0	0	0	0	0	0	0	0	0	0	0	0,14	0	0	0
	0	0	0	0	0	0	0	0	0	0	0	0	0	0	0	4,03	0	0	0
	0	0	0	0	0	0	0	0	0	0	0	0	0	0	0	0,09	0	0	0
	0	0	0	0	0	0	0	0	0	0	0	0	0	0	0	1,23	0	0	0
	0	0	0	0	0	0	0	0	0	0	0	0	0	0	0	1,11	0	0	0
	0	0	0	0	0	0	0	0	0	0	0	0	0	0	0	2,81	0	0	0
	0	0	0	0	0	0	0	0	0	0	0	0	0	0	0	0,12	0	0	0
	0	0	0	0	0	0	0	0	0	0	0	0	0	0	0	0,11	0	0	0
	0	0	0	0	0	0	0	0	0	0	0	0	0	0	0	0,09	0	0	0
	0	0	0	0	0	0	0	0	0	0	0	0	0	0	0	0,15	0	0	0
	0	0	0	0	0	0	0	0	0	0	0	0	0	0	0	1,23	0	0	0
	0	0	0	0	0	0	0	0	0	0	0	0	0	0	0	0,04	0	0	0
	0	0	0	0	0	0	0	0	0	0	0	0	0	0	0	0,08	0	0	0
	0	0	0	0	0	0	0	0	0	0	0	0	0	0	0	0,2	0	0	0
	0	0	0	0	0	0	0	0	0	0	0	0	0	0	0	0,3	0	0	0
	0	0	0	0	0	0	0	0	0	0	0	0	0	0	0	0,57	0	0	0
	0	0	0	0	0	0	0	0	0	0	0	0	0	0	0	0,65	0	0	0
	0	0	0	0	0	0	0	0	0	0	0	0	0	0	0	0,09	0	0	0
	0	0	0	0	0	0	0	0	0	0	0	0	0	0	0	2,2	0	0	0
	0	0	0	0	0	0	0	0	0	0	0	0	0	0	0	2,17	0	0	0
	0	0	0	0	0	0	0	0	0	0	0	0	0	0	0	2,2	0	0	0
	0	0	0	0	0	0	0	0	0	0	0	0	0	0	0	1,85	0	0	0
	0	0	0	0	0	0	0	0	0	0	0	0	0	0	0	0,36	0	0	0
	0	0	0	0	0	0	0	0	0	0	0	0	0	0	0	11,85	0	0	0
	0	0	0	0	0	0	0	0	0	0	0	0	0	0	0	1,34	0	0	0
	0	0	0	0	0	0	0	0	0	0	0	0	0	0	0	1,28	0	0	0
90	0	533,01	0	0	0	0	0	0	0	0	0	0	0	0	0	24,12	0	0	0
	0	533,01	0	0	0	0	0	0	0	0	0	0	0	0	0	24,12	0	0	0
93	0	0	0	0	0	0	0	0	0	0	0	0	0	166,72	0	19,94	0	0	0
94	0	0	0	0	0	0	0	0	0	0	0	0	0	166,72	0	14,77	0	0	0
97	0	0	0	0	0	0	0	0	0	0	0	0	0	64,32	0	1,93	0	0	0
	0	0	0	0	0	0	0	0	0	0	0	0	0	64,32	0	1,93	0	0	0
98	0	0	0	0	0	0	0	0	0	0	0	0	0	102,4	0	0	0	0	0
	0	0	0	0	0	0	0	0	0	0	0	0	0	102,4	0	0	0	0	0
103	0	0	0	0	0	0	0	0	0	0	0	0	0	0	0	12,84	0	0	0
	0	0	0	0	0	0	0	0	0	0	0	0	0	0	0	12,84	0	0	0



Numărul rândului Номер строки	Rașuni Пастбища	Total terenuri agricole Всего сельскохозяйственных угодий	Terenuri aflate în stadiul de ameliorare și restabilire a	Plantatii forestiere - Лесные насаждения						Terenuri aflate sub ape				Drumuri Дороги	Strazi și piețe Улицы и площади	Construcții și curți Постройки и дворы	Alte terenuri Прочие земли		
				total всего	inclusiv - в том числе					total всего	inclusiv - в том числе						total всего	din care в том числе	
					Terenuri silvice лесные земли	inclusiv terenuri acoperite cu păduri в т.ч. земли и покеты е лесом	vegetație forestieră лесная растительность	inclusiv plantații de tufari și arbuști в том числе кустарниковые	inclusiv fișii forestiere de protecție в том числе защитные лесополосы		mlaștini și balturi болота	ape subterane под водой	inclusiv iazuri в т.ч. пруды					rupi овраги	alunecări de teren оползни
105	0	0	0	0	0	0	0	0	0	0	0	0	0	0	0	5,17	0	0	0
106	0	0	0	0	0	0	0	0	0	0	0	0	0	0	0	5,17	0	0	0
	0	0	0	0	0	0	0	0	0	0	0	0	0	0	0	5,17	0	0	0
122	0	0	0	1141,01	1021,01	1021,01	120	36	84	0	0	0	0	0	0	0	0	0	0
123	0	0	0	990,11	990,11	990,11	0	0	0	0	0	0	0	0	0	0	0	0	0
	0	0	0	990,11	990,11	990,11	0	0	0	0	0	0	0	0	0	0	0	0	0
127	0	0	0	150,9	30,9	30,9	120	36	84	0	0	0	0	0	0	0	0	0	0
	0	0	0	150,9	30,9	30,9	120	36	84	0	0	0	0	0	0	0	0	0	0
129	16,81	16,81	0	0	0	0	0	0	0	136,1	26	110,1	50,3	0	0	0	0	0	0
130	16,81	16,81	0	0	0	0	0	0	0	22,82	0	22,82	0	0	0	0	0	0	0
	16,81	16,81	0	0	0	0	0	0	0	16,41	0	16,41	0	0	0	0	0	0	0
	0	0	0	0	0	0	0	0	0	6,41	0	6,41	0	0	0	0	0	0	0
132	0	0	0	0	0	0	0	0	0	113,28	26	87,28	50,3	0	0	0	0	0	0
	0	0	0	0	0	0	0	0	0	113,28	26	87,28	50,3	0	0	0	0	0	0
134	976,89	1164,79	0	0	0	0	0	0	0	0	0	0	0	0	0	59,49	49,14	3	0
135	976,89	1164,79	0	0	0	0	0	0	0	0	0	0	0	0	0	59,49	49,14	3	0
136	0	50,32	0	0	0	0	0	0	0	0	0	0	0	0	0	0	0	0	0
	0	50,32	0	0	0	0	0	0	0	0	0	0	0	0	0	0	0	0	0
137	931,49	1045,99	0	0	0	0	0	0	0	0	0	0	0	0	0	0	0	0	0
	931,49	1045,99	0	0	0	0	0	0	0	0	0	0	0	0	0	0	0	0	0
138	45,4	68,48	0	0	0	0	0	0	0	0	0	0	0	0	0	59,49	49,14	3	0
	45,4	68,48	0	0	0	0	0	0	0	0	0	0	0	0	0	59,49	49,14	3	0
139	998	6029,03	0	1141,01	1021,01	1021,01	120	36	84	136,9	26,8	110,1	50,3	168,42	40,5	690,02	111,28	15,4	0
140	16,81	16,81	0	990,11	990,11	990,11	0	0	0	22,82	0	22,82	0	166,72	0	14,77	0	0	0
141	981,19	1245,03	0	150,9	30,9	30,9	120	36	84	114,08	26,8	87,28	50,3	1,7	40,5	613,12	111,28	15,4	0
142	0	4767,19	0	0	0	0	0	0	0	0	0	0	0	0	0	62,13	0	0	0

