



**REPUBLICA MOLDOVA
RAIONUL CĂUȘENI
CONSILIUL ORĂȘENESC CĂUȘENI**

DECIZIA nr. 9/11
din 16 decembrie 2022

Cu privire la aprobarea fișei cadastrale
centralizatoare la data de 01.01.2023

În conformitate Hotărârea Guvernului Republicii Moldova ”pentru aprobarea Regulamentului cu privire la conținutul documentației cadastrului funciar general”, nr. 24 din 11 ianuarie 1995, cu modificările și completările ulterioare,

în baza art. 10 alin. 1), subalin. 5), din Codul Funciar a Republicii Moldova, nr. 828- XII din 25.12.1991,

în conformitate cu art. 8, 10, 13, 19 (3) din Legea privind reglementarea de stat a regimului proprietății funciare, cadastrul funciar de stat și monitoringul funciar, nr. 1247-XII din 22.12.1992,

în temeiul art. 14 (1), (2), lit. b), (3), art. 20 (1), (5), 77 (1) din Legea privind administrația publică locală, nr. 436-XVI din 28.12.2006, Consiliul orășenesc Căușeni,

DECIDE:

1. Se aprobă fișa cadastrală centralizatoare la data de 01.01.2023, cu specificarea pe categorii, tipuri de proprietate și deținători de terenuri, conform anexei parte integrantă a prezentei Decizii.

2. Prezenta decizie poate fi contestată conform prevederilor art. 19, 164 (1), 165 (1), 166 din Codul Administrativ al Republicii Moldova, cu cerere prealabilă, în termen de 30 zile de la data comunicării, la Consiliul orășenesc Căușeni, cu sediul pe adresa: or. Căușeni, str. Meșterul Radu, nr. 3.



În cazul dezacordului cu răspunsul la cererea prealabilă, poate fi contestată, în termen de 30 zile de la data comunicării, la Judecătoria Căușeni cu sediul pe adresa: or. Căușeni, str. Ștefan cel Mare și Sfint, nr. 86.

3. Prezenta Decizie se comunică:

- D-lui Anatolie Donțu, primarul orașului Căușeni;
- Instituția Publică "Agenția Servicii Publice", Serviciul Cadastral Teritorial Căușeni;
- Populației orașului prin intermediul plasării pe pagina web a Primăriei orașului Căușeni și includerii în Registrul de stat a actelor locale.

PREȘEDINTELE
ȘEDINȚEI
Ion Cionțoi



CONTRASEMNEAZĂ
SECRETARUL CONSILIULUI ORĂȘENESC
Ala Cucoș-Chiselița

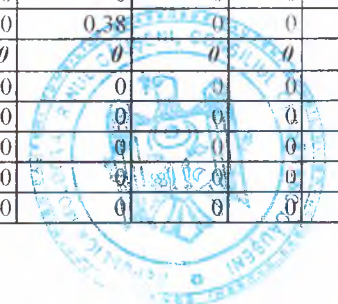
Fișa cadastrală centralizatoare la data de 01 ianuarie 2023
Централизованная кадастровая ведомость на 01 января 2023



or.Căușeni


Indicele rîndului Признак строки		Numărul rîndului Номер строки	Numărul deținătorilor funciar Число владельцев земель	Suprafața totală Общая площадь	din care в том числе		Arabil Пашия	Pîrloagă Перелог и залежи	Plantații multianuale Многолетние насаждения inclusiv в том числе					
					în intravilan в границах населенных пунктов	inclusiv în fondul arabilor proiecte			total всего	livezi сады	vii виноградники	plantații de nucii ореховые насаждения	plantații de dud тутовые насаждения	arbustii и фруктиери ягодники
A	B	C	1	2	3	4	5	6	7	8	9	10	11	12
I.	Terenuri cu destinatie agricola	1	4098	5590,34	0	0	39,32,02	8,93	541,63	295,66	135,17	90,8	0	20
I.2	Terenurile proprietate publica a unitatilor administrativ-terit	8	1153	1285,17	0	0	33,15	0	159,69	108,89	0	50,8	0	0
I.2.1	Terenuri din domeniul public		1	1026,13	0	0	0	0	0	0	0	0	0	0
I.2.1.1.	UAT Căușeni		1	1026,13	0	0	0	0	0	0	0	0	0	0
I.2.2	Terenuri din domeniul privat	10	1153	259,04	0	0	33,15	0	159,69	108,89	0	50,8	0	0
I.2.2.1	UAT Căușeni			176,3			32,91	0	83,99	33,19	0	50,8	0	0
I.2.2.2.	Loturi pomicole ne privatizate	11	1153	82,74	0	0	0,24	0	75,7	75,7	0	0	0	0
I.2.2.2.2	I.P. "Belsug"		1153	82,74	0	0	0,24	0	75,7	75,7	0	0	0	0
I.3	Terenurile aflate in proprietate privata	14	2945	4305,17	0	0	3898,87	8,93	381,94	186,77	135,17	40	0	20
I.3.3	Societati cu raspundere limitata	35	5	2357,79	0	0	2150,51	0	206,9	129,46	77,44	0	0	0
I.3.3.1	Societati cu raspundere limitata agricole	36	20	2357,79	0	0	2150,51	0	206,9	129,46	77,44	0	0	0
I.3.3.1.1	Teren propriu	37	9	512,44	0	0	456,67	0	55,39	22,16	33,23	0	0	0
	SC "Mihaiivan" SRL		1	33,49	0	0	0	0	33,49	19,06	14,43	0	0	0
	SRL "Solgon I"		1	343,2	0	0	321,3	0	21,9	3,1	18,8	0	0	0
	SRL "Reimbcom"		1	92,67	0	0	92,67	0	0	0	0	0	0	0
	SRL "Goiana Petr Co"		1	4,1	0	0	4,1	0	0	0	0	0	0	0
	SRL "Expert Lider"		1	30,2	0	0	30,2	0	0	0	0	0	0	0
	SRL "ARAN"		1	1	0	0	1	0	0	0	0	0	0	0
	SRL "Mondial Agri"		1	5,6	0	0	5,6	0	0	0	0	0	0	0
	SRL "Obrii"		1	1,8	0	0	1,8	0	0	0	0	0	0	0
	SRL "Danoi Alex"		1	0,38	0	0	0	0	0	0	0	0	0	0
I.3.3.1.2	Terenuri arendate	38	11	1845,35	0	0	1693,84	0	151,51	107,3	44,21	0	0	0
	SRL "Aran"		1	30,06	0	0	30,06	0	0	0	0	0	0	0
	SRL "Bogdaian Agro"		1	349,95	0	0	349,95	0	0	0	0	0	0	0
	SRL "Mihaiivan"		1	139,21	0	0	0	139,21	104,2	35,01	0	0	0	0
	SRL "Obrii"		1	858,97	0	0	858,97	0	0	0	0	0	0	0

я	re ie re po mic ole plo do p i- tom	alte plant ații mult ianu ale pro chie мно голе	Fin ete Ce нок осы	Numarul măsurii Номер строки	Pașuni Пастби ща	Total terenuri agricole Всего сельскохо зяйственны х угодий	Ter enu ri afle te în stad iul de ame liora re	Plantații forestiere - Лесные насаждения					Terenuri aflate sub ape - Земли			Drumuri Дороги	Străzi și piețe Улицы и площа ди	Construcții și curți Построй ки и дворы	Alte terenuri - Прочие			
								total всего	Terenur i silvice лесные земли	inclusiv terenuri acoperite cu păduri в т.ч. земли покрытые лесом	vegetații forestier ă лесная растите ль- ность	inclusiv -		total всего	inclusiv - в том числе				total всего	gripi овраги	alunec ări de teren ополз ни	
												plant ații de tufar i și arbu ști древ есно	fișii fore stie re de prol ecție		mlaștini болота							ape под водой
14	15	16	C	17	18	19	20	21	22	23	24	25	26	27	28	29	30	31	32	33	34	35
0	0	0		981,29	5463,87	0	0	0	0	0	0	0	15,85	0,8	0	15,05	61,1	0	0,38	49,14	3	6,7
0	0	0		981,29	1174,13	0	0	0	0	0	0	0	0,8	0,8	0	0	61,1	0	0	49,14	3	6,7
0	0	0		976,99	976,99	0	0	0	0	0	0	0	0	0	0	0	0	0	0	49,14	3	6,7
0	0	0		976,99	976,99	0	0	0	0	0	0	0	0	0	0	0	0	0	0	49,14	3	6,7
0	0	0		4,3	197,14	0	0	0	0	0	0	0	0,8	0,8	0	0	61,1	0	0	0	0	0
0	0	0		0	116,9	0	0	0	0	0	0	0	0	0	0	0	59,4	0	0	0	0	0
0	0	0		4,3	80,24	0	0	0	0	0	0	0	0,8	0,8	0	0	1,7	0	0	0	0	0
0	0	0		4,3	80,24	0	0	0	0	0	0	0	0,8	0,8	0	0	1,7	0	0	0	0	0
0	0	0		0	4289,74	0	0	0	0	0	0	0	15,05	0	0	15,05	0	0	0,38	0	0	0
0	0	0		0	2357,41	0	0	0	0	0	0	0	0	0	0	0	0	0	0,38	0	0	0
0	0	0		0	2357,41	0	0	0	0	0	0	0	0	0	0	0	0	0	0,38	0	0	0
0	0	0		0	512,06	0	0	0	0	0	0	0	0	0	0	0	0	0	0,38	0	0	0
0	0	0		0	33,49	0	0	0	0	0	0	0	0	0	0	0	0	0	0	0	0	0
0	0	0		0	343,2	0	0	0	0	0	0	0	0	0	0	0	0	0	0	0	0	0
0	0	0		0	92,67	0	0	0	0	0	0	0	0	0	0	0	0	0	0	0	0	0
0	0	0		0	4,1	0	0	0	0	0	0	0	0	0	0	0	0	0	0	0	0	0
0	0	0		0	30,2	0	0	0	0	0	0	0	0	0	0	0	0	0	0	0	0	0
0	0	0		0	1	0	0	0	0	0	0	0	0	0	0	0	0	0	0	0	0	0
0	0	0		0	5,6	0	0	0	0	0	0	0	0	0	0	0	0	0	0	0	0	0
0	0	0		0	1,8	0	0	0	0	0	0	0	0	0	0	0	0	0	0	0	0	0
0	0	0		0	0	0	0	0	0	0	0	0	0	0	0	0	0	0	0,38	0	0	0
0	0	0		0	1845,35	0	0	0	0	0	0	0	0	0	0	0	0	0	0	0	0	0
0	0	0		0	30,06	0	0	0	0	0	0	0	0	0	0	0	0	0	0	0	0	0
0	0	0		0	349,95	0	0	0	0	0	0	0	0	0	0	0	0	0	0	0	0	0
0	0	0		0	139,21	0	0	0	0	0	0	0	0	0	0	0	0	0	0	0	0	0
0	0	0		0	858,97	0	0	0	0	0	0	0	0	0	0	0	0	0	0	0	0	0
0	0	0		0	50,3	0	0	0	0	0	0	0	0	0	0	0	0	0	0	0	0	0

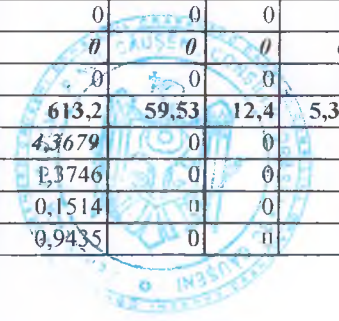


Indicele rîndului Признак строки		Numărul rîndului Номер строки	Numărul deținătorilor funciari Число владельцев земель	Suprafața totală Общая площадь	din care в том числе		Arabil Пауния	Pîrloagă Перелogi и залежи	Plantații multianuale - Многолетние насаждения inclusiv - в том числе					
					în intravilan в границах населенных пунктов	incluse în fondul arabilor proiectate включенные в фонд arabilor proiectate			total всего	livezi сады	vii виноградники	plantații de nucifera ореховые насаждения	plantații de dud тутовые насаждения	arbuști fructiferi ягодники
	SC "Simel Agro" SRL		1	50,3	0	0	50,3	0	0	0	0	0	0	0
	SRL "Janocom-Prim"		1	15,7	0	0	15,7	0	0	0	0	0	0	0
	SRL "Ceralia Prim"		1	25,4	0	0	25,4	0	0	0	0	0	0	0
	SRL "Solgon I"		1	94,5	0	0	84,2		10,3	3,1	7,2	0	0	0
	SRL "Danoi Alex"		1	181,7	0	0	179,7		2		2	0	0	0
	SRL "Rusland Agro"		1	69,2	0	0	69,2	0	0	0	0	0	0	0
	Artalex-Fam		1	30,36	0	0	30,36	0	0	0	0	0	0	0
I.3.4	Gospodării taranesti (ferme agricole)	44	1828	1947,38	0	0	1753,29	8,93	170,11	59,88	50,23	40	0	20
I.3.4.1	Teren propriu (total)	45	0	0	0	0	0	0	0	0	0	0	0	0
I.3.4.2.	terenuri arendate		12	515,19	0	0	471,11		44,08	10,5	13,58	0	0	20
	I.I. "Vasile Panov"		1	152,9	0	0	114,4		38,5	10,5	8	0	0	20
	G.T. "Bogaci Mihail Ion-Căușeni"		1	113,37	0	0	113,37	0	0	0	0	0	0	0
	G.T. "Danoi Sergiu Dumitru- Căușeni"		1	70,5	0	0	70,5		0	0	0	0	0	0
	G.T. "Ciobanu Petru Gheorghe-Căușeni"		1	27,06	0	0	27,06	0	0	0	0	0	0	0
	G.T. "Gorceac Eugeniu"		1	69,86	0	0	69,86	0	0	0	0	0	0	0
	G.T. "Ursu Gheorghe Nicolae - Căușeni"		1	20,5	0	0	20,5	0	0	0	0	0	0	0
	G.T. "Ochișan Sergiu Ion-Căușeni"		1	8,6	0	0	8,6	0	0	0	0	0	0	0
	G.T. Bobicov Irina Ghenadie - Căușeni"		1	12	0	0	6,42	0	5,58	0	5,58	0	0	0
	G.T. "Bobicov Anton Mihail-Căușeni"		1	4	0	0	4	0	0	0	0	0	0	0
	G.T. "Bobicov Mihail Dionisie- Căușeni"		1	2	0	0	2	0	0	0	0	0	0	0
	G.T. "Onufrei Andrei Eugeniu-Căușeni"		1	21,7	0	0	21,7	0	0	0	0	0	0	0
	G.T. "Musteață Petru Căușeni"		1	12,7	0	0	12,7	0	0	0	0	0	0	0
I.3.4.3.	Gospodării țărănești cu suprafața până la 1 ha		40	32,56	0	0	32,56	0	0	0	0	0	0	0
I.3.4.3.1	teren propriu		40	32,56	0	0	32,56	0	0	0	0	0	0	0
I.3.4.4	Gospodării taranesti, suprafața 1 - 5 ha	52	1769	648,64	0	0	645,9	0	2,74	0	0	2,74	0	0
I.3.4.4.1	Teren propriu	53		648,64	0	0	645,9	0	2,74	0	0	2,74	0	0
I.3.4.5.	Gospodării țărănești cu suprafața 5-10 ha		7	55,27	0	0	27,47	0	26,8	12,75	14,05	0	0	0
I.3.4.5.1	teren propriu		7	55,27	0	0	28,47	0	26,8	12,75	14,05	0	0	0
	G.T. "Girjeu Valeriu Pavel-Căușeni"		1	7,86	0	0	7,86	0	0	0	0	0	0	0
	G.T. "Ciobanu Filip Ștefan-Căușeni"		1	8,02	0	0		0	8,02	8,02	0	0	0	0
	G.T. "Oltu Victor Andrei-Căușeni"		1	8,57	0	0	2,79	0	5,78	2,73	3,05	0	0	0
	G.T. "Tîrziu Andrei leonid-Căușeni"		1	7,28	0	0	7,28	0	0	0	0	0	0	0

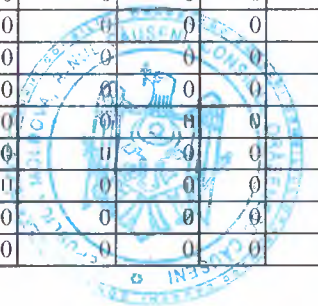
я		Fincenose	Numarului	Pășuni	Total terenuri agricole	Terenuri aflate în stadiul de ameliorare	Plantații forestiere - Лесные насаждения					Terenuri aflate sub ape			Земли			Drumuri	Străzi și piețe	Construcții și curți	Alte terenuri		Прочие						
pepinier	alte plantații						Pășuni	Total terenuri agricole	Terenuri aflate în stadiul de ameliorare	total	inclusiv - в том числе				total	inclusiv - в том числе					inclusiv	Drumuri		Străzi și piețe	Construcții și curți	total	din care		Прочие
											Terenuri silvice	inclusiv terenuri acoperite cu păduri	vegetație forestieră	inclusiv plantații de tufări și arbuști		inclusiv fișii forestiere de protecție	mlaștini										ape	inclusiv	
0	0	0		0	15,7	0	0	0	0	0	0	0	0	0	0	0	0	0	0	0	0								
0	0	0		0	25,4	0	0	0	0	0	0	0	0	0	0	0	0	0	0	0	0								
0	0	0		0	94,5	0	0	0	0	0	0	0	0	0	0	0	0	0	0	0	0								
0	0	0		0	181,7	0	0	0	0	0	0	0	0	0	0	0	0	0	0	0	0								
0	0	0		0	69,2	0	0	0	0	0	0	0	0	0	0	0	0	0	0	0	0								
0	0	0		0	30,36	0	0	0	0	0	0	0	0	0	0	0	0	0	0	0	0								
0	0	0		0	1932,33	0	0	0	0	0	0	15,05	0	0	15,05	0	0	0	0	0	0								
0	0	0		0	0	0	0	0	0	0	0	0	0	0	0	0	0	0	0	0	0								
0	0	0		0	515,19	0	0	0	0	0	0	0	0	0	0	0	0	0	0	0	0								
0	0	0		0	152,9	0	0	0	0	0	0	0	0	0	0	0	0	0	0	0	0								
0	0	0		0	113,37	0	0	0	0	0	0	0	0	0	0	0	0	0	0	0	0								
0	0	0		0	70,5	0	0	0	0	0	0	0	0	0	0	0	0	0	0	0	0								
0	0	0		0	27,06	0	0	0	0	0	0	0	0	0	0	0	0	0	0	0	0								
0	0	0		0	69,86	0	0	0	0	0	0	0	0	0	0	0	0	0	0	0	0								
0	0	0		0	20,5	0	0	0	0	0	0	0	0	0	0	0	0	0	0	0	0								
0	0	0		0	8,6																								
0	0	0		0	12	0	0	0	0	0	0	0	0	0	0	0	0	0	0	0	0								
0	0	0		0	4	0	0	0	0	0	0	0	0	0	0	0	0	0	0	0	0								
0	0	0		0	2	0	0	0	0	0	0	0	0	0	0	0	0	0	0	0	0								
0	0	0		0	21,7	0	0	0	0	0	0	0	0	0	0	0	0	0	0	0	0								
0	0	0		0	12,7	0	0	0	0	0	0	0	0	0	0	0	0	0	0	0	0								
0	0	0		0	32,56	0	0	0	0	0	0	0	0	0	0	0	0	0	0	0	0								
0	0	0		0	32,56	0	0	0	0	0	0	0	0	0	0	0	0	0	0	0	0								
0	0	0		0	648,64	0	0	0	0	0	0	0	0	0	0	0	0	0	0	0	0								
0	0	0		0	648,64	0	0	0	0	0	0	0	0	0	0	0	0	0	0	0	0								
0	0	0		0	55,27	0	0	0	0	0	0	0	0	0	0	0	0	0	0	0	0								
0	0	0		0	55,27	0	0	0	0	0	0	0	0	0	0	0	0	0	0	0	0								
0	0	0		0	7,86	0	0	0	0	0	0	0	0	0	0	0	0	0	0	0	0								
0	0	0		0	8,02	0	0	0	0	0	0	0	0	0	0	0	0	0	0	0	0								
0	0	0		0	8,57	0	0	0	0	0	0	0	0	0	0	0	0	0	0	0	0								
0	0	0		0	7,28	0	0	0	0	0	0	0	0	0	0	0	0	0	0	0	0								
0	0	0		0	8,75	0	0	0	0	0	0	0	0	0	0	0	0	0	0	0	0								



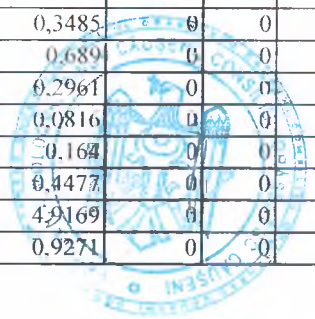
я	per inie re po mie ole plo do n- tom	alte plant ații mult ianu ale pro chie мно голе	Fin ețe Ce нок осы	Numarul rindului Номер строки	Pășuni Пастби ща	Total terenuri agricole Всего сельскохо зяйственны х угодий	Ter enu ri afle te în stad iul de ame liora re	Plantații forestiere - Лесные насаждения					Terenuri aflate sub ape - Земли			Drumuri Дороги	Străzi și piețe Улицы и площа ди	Construcții și curți Построй ки и дворы	Alte terenuri - Прочие				
								total всего	inclusiv - в том числе			inclusiv - в том числе			total всего				inclusiv - в том числе		total всего	din care - в	
									Terenuri silvice лесные земли	inclusiv terenuri acoperite cu păduri в т.ч. земли покрытые лесом	vegetații forestiere лесная раститель ность	plant ații de tufar i și arbu ști древ есно	fișii fore stie re de prot ecție e пол	mlaștini болота					ape под водой	inclusiv v iazuri в т.ч. пруды		gripi овраг и	alunec ări de teren ополз ни
0	0	0		0	6,77	0	0	0	0	0	0	0	0	0	0	0	0	0	0	0	0		
0	0	0		0	8,02	0	0	0	0	0	0	0	0	0	0	0	0	0	0	0	0	0	
0	0	0		0	315,23	0	0	0	0	0	15,05	0	0	15,05	0	0	0	0	0	0	0	0	
0	0	0		0	315,23	0	0	0	0	0	15,05	0	0	15,05	0	0	0	0	0	0	0	0	
0	0	0		0	22,62	0	0	0	0	0	0	0	0	0	0	0	0	0	0	0	0	0	
0	0	0		0	26,54	0	0	0	0	0	0	0	0	0	0	0	0	0	0	0	0	0	
0	0	0		0	22,4	0	0	0	0	0	0	0	0	0	0	0	0	0	0	0	0	0	
0	0	0		0	10,23	0	0	0	0	0	0	0	0	0	0	0	0	0	0	0	0	0	
0	0	0		0	17,9	0	0	0	0	0	0	0	0	0	0	0	0	0	0	0	0	0	
0	0	0		0	12	0	0	0	0	0	0	0	0	0	0	0	0	0	0	0	0	0	
0	0	0		0	21,26	0	0	0	0	0	0	0	0	0	0	0	0	0	0	0	0	0	
0	0	0		0	25	0	0	0	0	0	0	0	0	0	0	0	0	0	0	0	0	0	
0	0	0		0	29,45	0	0	0	0	0	0	0	0	0	0	0	0	0	0	0	0	0	
0	0	0		0	16,63	0	0	0	0	0	0	0	0	0	0	0	0	0	0	0	0	0	
0	0	0		0	40,52	0	0	0	0	0	0	0	0	0	0	0	0	0	0	0	0	0	
0	0	0		0	10,5	0	0	0	0	0	0	0	0	0	0	0	0	0	0	0	0	0	
0	0	0		0	16,34	0	0	0	0	0	0	0	0	0	0	0	0	0	0	0	0	0	
0	0	0		0	13,02	0	0	0	0	0	0	0	0	0	0	0	0	0	0	0	0	0	
0	0	0		0	8,02	0	0	0	0	0	0	0	0	0	0	0	0	0	0	0	0	0	
0	0	0		0	18,4	0	0	0	0	0	0	0	0	0	0	0	0	0	0	0	0	0	
0	0	0	0	0	4,4	0	0	0	0	0	15,05	0	0	15,05	0	0	0	0	0	0	0	0	
0	0	0		0	0	0	0	0	0	0	0	0	0	0	0	0	0	0	0	0	0	0	
0	0	0		0	0	0	0	0	0	0	0	0	0	0	0	0	0	0	0	0	0	0	
0	0	0		0	0	0	0	0	0	0	0	0	0	0	0	0	0	0	0	0	0	0	
0	0	0		0	0	0	0	0	0	0	0	0	0	0	0	0	0	0	0	0	0	0	
0	0	0		0	0	0	0	0	0	0	0	0	0	0	0	0	0	0	0	0	0	0	
0	0	0		0	362,71	0	0	0	0	0	0	0	0	0	0	0	0	0	0	0	0	0	
0	0	0		0	362,71	0	0	0	0	0	0	0	0	0	0	0	0	0	0	0	0	0	
0	0	0	77	0	533,01	0	0	0	0	0	0	0	0	0	0	40,5	613,2	59,53	12,4	5,37	0	0	
0	0	0		0	0	0	0	0	0	0	0	0	0	0	0	0	4,3679	0	0	0	0	0	
0	0	0		0	0	0	0	0	0	0	0	0	0	0	0	0	1,3746	0	0	0	0	0	
0	0	0		0	0	0	0	0	0	0	0	0	0	0	0	0	0,1514	0	0	0	0	0	
0	0	0		0	0	0	0	0	0	0	0	0	0	0	0	0	0,9435	0	0	0	0	0	



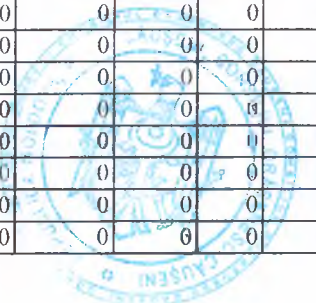
Indicele rîndului Признак строки		Numărul rîndului Номер строки	Numărul deținătorilor funciari Число владельцев земель	Suprafața totală Общая площадь	din care в том числе		Arabil Пашия	Pîrloagă Перелogi и залежи	Plantații multianuale - Многолетние насаждения - в том числе					
					în intravilan в границах населенных пунктов	inclusiv în fondul agrarilor protejate включен в аграрный фонд заповедия			total всего	livezi сады	vii виноградники	plantații de nucii ореховые насаждения	plantații de dud тутовые насаждения	arbuști и фруктовые ягоды
	SA "Drumuri Căușeni"		1	0,9435	0,9435	0	0	0	0	0	0	0	0	
	IS "Moldelectrica"		1	1,1709	1,1709	0	0	0	0	0	0	0	0	
	Serviciul de informații și securitate		1	0,0717	0,0717	0	0	0	0	0	0	0	0	
	Inspectoratul de poliție		1	0,4427	0,4427	0	0	0	0	0	0	0	0	
	Secția administrativ militară Căușeni		1	0,2131	0,2131	0	0	0	0	0	0	0	0	
II.2.	Terenurile proprietate publica a unitatilor administrativ-terit	83	52	557,62	557,62	0	0	0	0	0	0	0	0	
II.2.1	Terenurile localitatilor urbane	84	52	557,62	557,62	0	0	0	0	0	0	0	0	
II.2.1.1.	Terenurile aferente obiectelor social-culturale si de uz public	85	187	557,62	557,62	0	0	0	0	0	0	0	0	
	Constructii de bloc		130	407,27	407,27	0	0	0	0	0	0	0	0	
	"Apa Canal"		1	0,22	0,22	0	0	0	0	0	0	0	0	
	garajele private		6	3,9095	3,9095	0	0	0	0	0	0	0	0	
	Casa de cultura		1	0,5712	0,5712	0	0	0	0	0	0	0	0	
	Unitatea de carabinieri		1	3,2493	3,2493	0	0	0	0	0	0	0	0	
	Cimitirul		4	6,978	6,978	0	0	0	0	0	0	0	0	
	SC "ML Eximtrans" SRL		1	3,6704	3,6704	0	0	0	0	0	0	0	0	
	SA "Asito Direct"		1	0,089	0,089	0	0	0	0	0	0	0	0	
	Biserica		6	0,8788	0,8788	0	0	0	0	0	0	0	0	
	Piața comercială		1	0,3114	0,3114	0	0	0	0	0	0	0	0	
	SA "Moldtelecom"		2	0,2525	0,2525	0	0	0	0	0	0	0	0	
	Biroul Vamal		1	0,1489	0,1489	0	0	0	0	0	0	0	0	
	Judecatoria		1	0,3529	0,3529	0	0	0	0	0	0	0	0	
	Departamentul Cadastru		1	0,1199	0,1199	0	0	0	0	0	0	0	0	
	Căile Auto Moderne		1	0,6164	0,6164	0	0	0	0	0	0	0	0	
	Parcul "Floarea Albastră"		2	3,21	3,21	0	0	0	0	0	0	0	0	
	Centrul de sănătate publică		1	0,3485	0,3485	0	0	0	0	0	0	0	0	
	Academia Sănătății		1	0,689	0,689	0	0	0	0	0	0	0	0	
	Centru de Asistență și Protecție		1	0,2961	0,2961	0	0	0	0	0	0	0	0	
	Inspectatarul Fiscal		1	0,0816	0,0816	0	0	0	0	0	0	0	0	
	Centrul de probațiune		1	0,164	0,164	0	0	0	0	0	0	0	0	
	Primaria		1	0,4477	0,4477	0	0	0	0	0	0	0	0	
	Gradinita de copii		6	4,9169	4,9169	0	0	0	0	0	0	0	0	



я		re plant In ete Ce нок осы Numarul moldului Наличие ставки	Pășuni Пастби ща	Total terenuri agricole Всего сельскохо зяйственны х угодий	Ter enu ri afle te în stad iul de ame liora re	Plantații forestiere - Лесные насаждения						Terenuri aflate sub ape - Земли				Drumuri Дороги	Străzi și piețe Улицы и площа ди	Construcții și curți Построй ки и дворы	Alte terenuri - Прочие						
rep inie re po mie ole plo dov и- tom	alte plant ații mult ianu ale pro чие мно голе					inclusiv - в том числе				inclusiv - в том числе				total всего	inclusiv - в том числе				total всего	din care гипи овраи и	alunec ări de teren ополз ни				
						Terenur i silvice лесные земли	inclusiv terenuri acoperite cu păduri в т.ч.земли покрытые лесом	vegetații e forestier ă лесная растите ль- ность	inclusiv - plant ații de tufar i și arbu ști древ есно	fișii fore stie re de prot ecți e пол	total всего	mlaștini болота	ape под водой		inclusi v iazuri в т.ч. пруды							total всего	гипи овраи и	alunec ări de teren ополз ни	
0	0	0	0	0	0	0	0	0	0	0	0	0	0	0	0	0	0	0	0	0	0	0	0	0	
0	0	0	0	0	0	0	0	0	0	0	0	0	0	0	0	0	0	0	0	0	0	0	0	0	0
0	0	0	0	0	0	0	0	0	0	0	0	0	0	0	0	0	0	0	0	0	0	0	0	0	0
0	0	0	0	0	0	0	0	0	0	0	0	0	0	0	0	0	0	0	0	0	0	0	0	0	0
0	0	0	83	0	0	0	0	0	0	0	0	0	0	0	0	0	0	40,5	457,585	59,53	12,4	5,37	0	0	0
0	0	0	84	0	0	0	0	0	0	0	0	0	0	0	0	0	0	40,5	457,585	59,53	12,4	47,13	0	0	0
0	0	0	85	0	0	0	0	0	0	0	0	0	0	0	0	0	0	0	457,585	0	0	0	0	0	0
0	0	0		0	0	0	0	0	0	0	0	0	0	0	0	0	0	0	407,27	0	0	0	0	0	0
0	0	0		0	0	0	0	0	0	0	0	0	0	0	0	0	0	0	0,22	0	0	0	0	0	0
0	0	0		0	0	0	0	0	0	0	0	0	0	0	0	0	0	0	3,9095	0	0	0	0	0	0
0	0	0		0	0	0	0	0	0	0	0	0	0	0	0	0	0	0	0,5712	0	0	0	0	0	0
0	0	0		0	0	0	0	0	0	0	0	0	0	0	0	0	0	0	3,2493	0	0	0	0	0	0
0	0	0		0	0	0	0	0	0	0	0	0	0	0	0	0	0	0	6,978	0	0	0	0	0	0
0	0	0		0	0	0	0	0	0	0	0	0	0	0	0	0	0	0	3,6704	0	0	0	0	0	0
0	0	0		0	0	0	0	0	0	0	0	0	0	0	0	0	0	0	0,089	0	0	0	0	0	0
0	0	0		0	0	0	0	0	0	0	0	0	0	0	0	0	0	0	0,8788	0	0	0	0	0	0
0	0	0		0	0	0	0	0	0	0	0	0	0	0	0	0	0	0	0,3114	0	0	0	0	0	0
0	0	0		0	0	0	0	0	0	0	0	0	0	0	0	0	0	0	0,2525	0	0	0	0	0	0
0	0	0		0	0	0	0	0	0	0	0	0	0	0	0	0	0	0	0,1489	0	0	0	0	0	0
0	0	0		0	0	0	0	0	0	0	0	0	0	0	0	0	0	0	0,3529	0	0	0	0	0	0
0	0	0		0	0	0	0	0	0	0	0	0	0	0	0	0	0	0	0,1189	0	0	0	0	0	0
0	0	0		0	0	0	0	0	0	0	0	0	0	0	0	0	0	0	0,6164	0	0	0	0	0	0
0	0	0		0	0	0	0	0	0	0	0	0	0	0	0	0	0	0	3,21	0	0	0	0	0	0
0	0	0		0	0	0	0	0	0	0	0	0	0	0	0	0	0	0	0,3485	0	0	0	0	0	0
0	0	0		0	0	0	0	0	0	0	0	0	0	0	0	0	0	0	0,689	0	0	0	0	0	0
0	0	0		0	0	0	0	0	0	0	0	0	0	0	0	0	0	0	0,2961	0	0	0	0	0	0
0	0	0		0	0	0	0	0	0	0	0	0	0	0	0	0	0	0	0,0816	0	0	0	0	0	0
0	0	0		0	0	0	0	0	0	0	0	0	0	0	0	0	0	0	0,164	0	0	0	0	0	0
0	0	0		0	0	0	0	0	0	0	0	0	0	0	0	0	0	0	0,4477	0	0	0	0	0	0
0	0	0		0	0	0	0	0	0	0	0	0	0	0	0	0	0	0	4,9169	0	0	0	0	0	0
0	0	0		0	0	0	0	0	0	0	0	0	0	0	0	0	0	0	0,9271	0	0	0	0	0	0

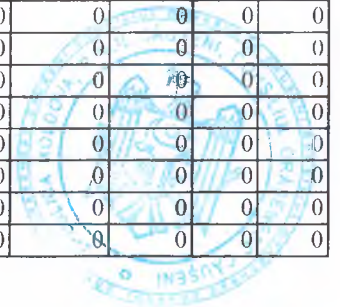


Indicele rîndului Признак строки	Numărul rîndului Номер строки	Numărul deținătorilor funciari Число владельцев земель	Suprafața totală Общая площадь	din care в том числе		Arabil Пашня	Pîrloagă Перелogi и залежи	Plantații multianuale - Многолетние насаждения - в том числе						
				în intravilan в границах населенных пунктов	inclusiv în fondul agrarilor в фонде аграриев			total всего	livezi сады	vii виноградники	plantații de nucii ореховые насаждения	plantații de dud тутовые насаждения	arbuști и фруктiferi ягодники	
Consiliul raional		1	0,9271	0,9271	0	0	0	0	0	0	0	0	0	
Spitalul raional		1	4,7762	4,7762	0	0	0	0	0	0	0	0	0	
Casa de creație		1	0,4973	0,4973	0	0	0	0	0	0	0	0	0	
Liceul "M. Eminescu"		1	1,5118	1,5118	0	0	0	0	0	0	0	0	0	
Liceul "Ion Creangă"		1	2,3747	2,3747	0	0	0	0	0	0	0	0	0	
Liceul "Dm. Cantemir"		1	0,8753	0,8753	0	0	0	0	0	0	0	0	0	
Liceul "A. Pușkin"		1	0,7211	0,7211	0	0	0	0	0	0	0	0	0	
Liceul "A. Mateevici"		1	0,5274	0,5274	0	0	0	0	0	0	0	0	0	
Scoala profesională tehnică		1	2,6293	2,6293	0	0	0	0	0	0	0	0	0	
Centrul Multifuncțional Căușeni		1	0,1472	0,1472	0	0	0	0	0	0	0	0	0	
Centrul sportiv		1	0,3881	0,3881	0	0	0	0	0	0	0	0	0	
Centrul medicilor de familie		1	0,286	0,286	0	0	0	0	0	0	0	0	0	
Agenția nat. Siguranța Alimentelor		1	0,402	0,402	0	0	0	0	0	0	0	0	0	
Scoala muzicală		1	0,1278	0,1278	0	0	0	0	0	0	0	0	0	
Stadion orașenesc		1	2,6051	2,6051	0	0	0	0	0	0	0	0	0	
Drumuri publice			40,5	40,5	0	0	0	0	0	0	0	0	0	
Terenuri de uz comun			59,53	59,53	0	0	0	0	0	0	0	0	0	
II.3.1	Terenurile localitatilor urbane	89	113	684,25	684,25	0	364,14	0	168,87	67,32	101,55	0	0	0
S:A: "Orizont"		1	1,2546	1,2546			0	0	0	0	0	0	0	0
SRL "Blițprim"		2	0,4685	0,4685	0	0	0	0	0	0	0	0	0	0
SRL "MS Busines Fam"		10	2,6091	2,6091			0	0	0	0	0	0	0	0
SRL "Botna Serv"		3	0,4866	0,4866			0	0	0	0	0	0	0	0
BC "Finanțe și Comerț" SA		1	0,0814	0,0814	0	0	0	0	0	0	0	0	0	0
S.A. "Modern Service"		3	0,4415	0,4415	0	0	0	0	0	0	0	0	0	0
BC "Agroindbank" S.A.		1	0,0134	0,134	0	0	0	0	0	0	0	0	0	0
SA "Metalic"		1	4,2635	4,2635	0	0	0	0	0	0	0	0	0	0
SRL "Catagropro"		1	1,7472	1,7472	0	0	0	0	0	0	0	0	0	0
Camera de comerț și Industrie a RM		1	0,0899	0,0899	0	0	0	0	0	0	0	0	0	0
Cooperativa de consum "Tighina"		4	3,8047	3,8047	0	0	0	0	0	0	0	0	0	0
I.I. "Maxim Cucu"		1	0,5924	0,5924	0	0	0	0	0	0	0	0	0	0
SRL "Bemol Retail"		1	0,2195	0,2195	0	0	0	0	0	0	0	0	0	0



я		Finete Сенокосы	Numarul паша	Pășuni Паша	Total terenuri agricole Всего сельскохозяйственных угодий	Ter enuri afle te în stad iul de ame liora re	Plantații forestiere - Лесные насаждения					Terenuri aflate sub ape - Земли			Drumuri Дороги	Străzi și pietele и площади	Construcții și curți и дворы	Alte terenuri - Прочие		
pe prie re po mie ole plo dop i- tom	alte plant ații mult ianu ale pro cie мно голе						inclusiv - в том числе					inclusiv - в том числе						total всего	gripi овраги	alunecări де teren ополз ни
							total всего	Terenuri i silvice лесные земли	inclusiv terenuri acoperite cu păduri в т.ч. земли покрытые лесом	vegetații e forestiere ă лесная раститель ность	plantații de tufari și arbuști древесно	fișii fore stiere de protecție e поя	total всего	mlaștini болота						
0	0	0		0	0	0	0	0	0	0	0	0	0	0	0	0	4,7762	0	0	0
0	0	0		0	0	0	0	0	0	0	0	0	0	0	0	0	0,4973	0	0	0
0	0	0		0	0	0	0	0	0	0	0	0	0	0	0	0	1,5118	0	0	0
0	0	0		0	0	0	0	0	0	0	0	0	0	0	0	0	2,3747	0	0	0
0	0	0		0	0	0	0	0	0	0	0	0	0	0	0	0	0,8753	0	0	0
0	0	0		0	0	0	0	0	0	0	0	0	0	0	0	0	0,7211	0	0	0
0	0	0		0	0	0	0	0	0	0	0	0	0	0	0	0	0,5274	0	0	0
0	0	0		0	0	0	0	0	0	0	0	0	0	0	0	0	2,6293	0	0	0
0	0	0		0	0	0	0	0	0	0	0	0	0	0	0	0	0,1472	0	0	0
0	0	0		0	0	0	0	0	0	0	0	0	0	0	0	0	0,3881	0	0	0
0	0	0		0	0	0	0	0	0	0	0	0	0	0	0	0	0,286	0	0	0
0	0	0		0	0	0	0	0	0	0	0	0	0	0	0	0	0,402	0	0	0
0	0	0		0	0	0	0	0	0	0	0	0	0	0	0	0	0,1278	0	0	0
0	0	0		0	0	0	0	0	0	0	0	0	0	0	0	0	2,6051	0	0	0
0	0	0		0	0	0	0	0	0	0	0	0	0	0	40,5	0	0	0	0	0
0	0	0	89	0	533,01	0	0	0	0	0	0	0	0	0	0	0	0	59,53	12,4	5,37
0	0	0		0	0	0	0	0	0	0	0	0	0	0	0	0	1,2546	0	0	0
0	0	0		0	0	0	0	0	0	0	0	0	0	0	0	0	0,4685	0	0	0
0	0	0		0	0	0	0	0	0	0	0	0	0	0	0	0	2,6091	0	0	0
0	0	0		0	0	0	0	0	0	0	0	0	0	0	0	0	0,4866	0	0	0
0	0	0		0	0	0	0	0	0	0	0	0	0	0	0	0	0,0814	0	0	0
0	0	0		0	0	0	0	0	0	0	0	0	0	0	0	0	0,4415	0	0	0
0	0	0		0	0	0	0	0	0	0	0	0	0	0	0	0	0,0134	0	0	0
0	0	0		0	0	0	0	0	0	0	0	0	0	0	0	0	4,2635	0	0	0
0	0	0		0	0	0	0	0	0	0	0	0	0	0	0	0	1,7472	0	0	0
0	0	0		0	0	0	0	0	0	0	0	0	0	0	0	0	0,0899	0	0	0
0	0	0		0	0	0	0	0	0	0	0	0	0	0	0	0	3,8047	0	0	0
0	0	0		0	0	0	0	0	0	0	0	0	0	0	0	0	0,5924	0	0	0
0	0	0		0	0	0	0	0	0	0	0	0	0	0	0	0	0,2195	0	0	0
0	0	0		0	0	0	0	0	0	0	0	0	0	0	0	0	2,5476	0	0	0

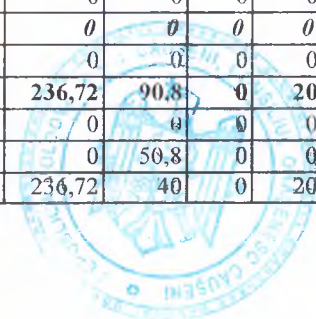
Indicele rîndului Признак строки		Numărul rîndului Номер строки	Numărul deținătorilor funciar Число владельцев земель	Suprafața totală Общая площадь	din care в том числе		Arabil Пауния	Pîrloagă Перелог и залежи	Plantații multianuale - Многолетние насаждения inclusiv - в том числе					
					în intravilan в границах населенных пунктов	în afara intravilanului за границами населенных пунктов			total всего	livezi сады	vii виноградники	plantații de nucii ореховые насаждения	plantații de dud тутовые насаждения	arbuști și fructiferi ягодники
SRL "Suvorov Vin"			1	2,5476	2,5476	0	0	0	0	0	0	0	0	0
SRL „ Piscicola Acvatic”			1	0,518	0,518	0	0	0	0	0	0	0	0	0
SRL "Fim Construcțion"			1	0,043	0,043	0	0	0	0	0	0	0	0	0
SRL "Ghiocel negru"			1	0,5592	0,5592	0	0	0	0	0	0	0	0	0
SRL "EximTrans"			1	0,5718	0,5718	0	0	0	0	0	0	0	0	0
SRL "Solgon I"			3	0,156	0,156	0	0	0	0	0	0	0	0	0
ICS "Premier Enrgiy Distribution"			1	1,3955	1,3955	0	0	0	0	0	0	0	0	0
I.I. "Sirghi Grup"			1	0,0119	0,0119	0	0	0	0	0	0	0	0	0
I.I. "Vasluian Vasile"			1	0,1494	0,1494	0	0	0	0	0	0	0	0	0
I.I. "Alexandru Radislav"			1	0,1231	0,1231	0	0	0	0	0	0	0	0	0
I.M. "Tirex Petrol"			3	5,6697	5,6697	0	0	0	0	0	0	0	0	0
Notar Cramarenco Valentina			1	0,0469	0,0469	0	0	0	0	0	0	0	0	0
notar Belciug Petru			1	0,0288	0,0288	0	0	0	0	0	0	0	0	0
I.Mixtă "Fabinlapt" SA			1	1,24	1,24	0	0	0	0	0	0	0	0	0
I.M. Centrul medical american			1	0,1042	0,1042	0	0	0	0	0	0	0	0	0
SRL "Filșerul Com"			1	0,2421	0,2421	0	0	0	0	0	0	0	0	0
S C "Starnet" SRL			1	0,0037	0,0037	0	0	0	0	0	0	0	0	0
I. M. "Orange Moldova"			1	0,02	0,02	0	0	0	0	0	0	0	0	0
SC "Staviena" SRL			1	2,5407	2,5407	0	0	0	0	0	0	0	0	0
SRL "Testare Prin Auto"			1	2,9015	2,9015	0	0	0	0	0	0	0	0	0
SC "Magdoveli"			1	0,0624	0,0624	0	0	0	0	0	0	0	0	0
SC "Promacons" SRL			1	0,1422	0,1422	0	0	0	0	0	0	0	0	0
SRL "Cvin-com"			1	0,0346	0,0346	0	0	0	0	0	0	0	0	0
SRL "Sibstar"			1	0,5711	0,5711	0	0	0	0	0	0	0	0	0
SRL "Agropiese TGR Grup"			1	0,1026	0,1026	0	0	0	0	0	0	0	0	0
SRL "Emmacom Grup"			1	0,19	0,19	0	0	0	0	0	0	0	0	0
SRL Grand OIL"			1	0,1312	0,1312	0	0	0	0	0	0	0	0	0
ICS "Bemol Retail" SRL			1	0,2195	0,2195	0	0	0	0	0	0	0	0	0
SRL "Danoi Alex"			1	1,1426	1,1426	0	0	0	0	0	0	0	0	0
SRL "Imperial Unit"			2	1,8668	1,8668	0	0	0	0	0	0	0	0	0
SRL "Optic Cleaning"			1	0,0236	0,0236	0	0	0	0	0	0	0	0	0



я	rep inie re po mic ole plo доп и- том	alte plant ații mult ianu ale про чие мно голе	Fin ete Се нок осы	Numarul rindului	Номер строки	Pășuni Пастби ща	Total terenuri agricole Всего сельскохо зяйственны х угодий	Ter enu ri afle te în stad iul de ame liora re	Plantații forestiere - Лесные насаждения					Terenuri aflate sub ape - Земли				Drumuri Дороги	Străzi și piețe Улицы и площа ди	Construcții și curți Построй ки и дворы	Alte terenuri - Прочие	
									total всего	inclusiv - в том числе			total всего	inclusiv - в том числе			total всего				din care	в
										Terenur i silvice лесные земли	inclusiv terenuri acoperite cu păduri в т.ч.зе мли по крытые лесом	vegetați e forestier ă лесная растите ль ность		planta ții de tufar i și arbu și древ есно	fișii fore stie re de prot ecți e пол	mlaștini болота						
0	0	0			0	0	0	0	0	0	0	0	0	0	0	0	0	0.518	0	0	0	
0	0	0			0	0	0	0	0	0	0	0	0	0	0	0	0	0.043	0	0	0	
0	0	0			0	0	0	0	0	0	0	0	0	0	0	0	0	0.5592	0	0	0	
0	0	0			0	0	0	0	0	0	0	0	0	0	0	0	0	0.5718	0	0	0	
0	0	0			0	0	0	0	0	0	0	0	0	0	0	0	0	0.156	0	0	0	
0	0	0			0	0	0	0	0	0	0	0	0	0	0	0	0	1.3955	0	0	0	
0	0	0			0	0	0	0	0	0	0	0	0	0	0	0	0	0.0119	0	0	0	
0	0	0			0	0	0	0	0	0	0	0	0	0	0	0	0	0.1494	0	0	0	
0	0	0			0	0	0	0	0	0	0	0	0	0	0	0	0	0.1231	0	0	0	
0	0	0			0	0	0	0	0	0	0	0	0	0	0	0	0	5.6697	0	0	0	
0	0	0			0	0	0	0	0	0	0	0	0	0	0	0	0	0.0469	0	0	0	
0	0	0			0	0	0	0	0	0	0	0	0	0	0	0	0	0.0288	0	0	0	
0	0	0			0	0	0	0	0	0	0	0	0	0	0	0	0	1.24	0	0	0	
0	0	0			0	0	0	0	0	0	0	0	0	0	0	0	0	0.1042	0	0	0	
0	0	0			0	0	0	0	0	0	0	0	0	0	0	0	0	0.2421	0	0	0	
0	0	0			0	0	0	0	0	0	0	0	0	0	0	0	0	0.0037	0	0	0	
0	0	0			0	0	0	0	0	0	0	0	0	0	0	0	0	0.02	0	0	0	
0	0	0			0	0	0	0	0	0	0	0	0	0	0	0	0	2.5407	0	0	0	
0	0	0			0	0	0	0	0	0	0	0	0	0	0	0	0	2.9015	0	0	0	
0	0	0			0	0	0	0	0	0	0	0	0	0	0	0	0	0.0624	0	0	0	
0	0	0			0	0	0	0	0	0	0	0	0	0	0	0	0	0.1422	0	0	0	
0	0	0			0	0	0	0	0	0	0	0	0	0	0	0	0	0.0346	0	0	0	
0	0	0			0	0	0	0	0	0	0	0	0	0	0	0	0	0.5711	0	0	0	
0	0	0			0	0	0	0	0	0	0	0	0	0	0	0	0	0.1026	0	0	0	
0	0	0			0	0	0	0	0	0	0	0	0	0	0	0	0	0.19	0	0	0	
0	0	0			0	0	0	0	0	0	0	0	0	0	0	0	0	0.1342	0	0	0	
0	0	0			0	0	0	0	0	0	0	0	0	0	0	0	0	0.2195	0	0	0	
0	0	0			0	0	0	0	0	0	0	0	0	0	0	0	0	1.1426	0	0	0	
0	0	0			0	0	0	0	0	0	0	0	0	0	0	0	0	1.8668	0	0	0	
0	0	0			0	0	0	0	0	0	0	0	0	0	0	0	0	0.0236	0	0	0	
0	0	0			0	0	0	0	0	0	0	0	0	0	0	0	0	20.1282	0	0	0	

я	pep inie re po mic ole plo don и- гом	alte plant ații mult ianu ale pro dus и- голе	Fin ețe Ce нок осы	Numarul rindului Шумер строки	Pașuni Пастби ща	Total terenuri agricole Всего сельскохо зяйственны х угодий	Ter enu ri afle te in stad iul de ame lior are	Plantatii forestiere - Лесные насаждения					Terenuri aflate sub ape - Земли			Drumuri Дороги	Străzi și piețe Улицы и площа ди	Construcții și curți Построй ки и дворы	Alte terenuri - Прочие	
								total всего	inclusiv - в том числе			total всего	inclusiv - в том числе		total всего				din care	в
									Terenuri i silvice лесные земли	inclusiv terenuri acoperite cu păduri в т.ч. земли покрытые лесом	vegetații e forestiere лесная растите ль- ность		plant ații de tufar i și arbu ști древ есно	flșii fore stie re de prot ecție пол						
0	0	0			0	0	0	0	0	0	0	0	0	0	0	0	0,0062	0	0	0
0	0	0			0	0	0	0	0	0	0	0	0	0	0	0	0,0236	0	0	0
0	0	0			0	0	0	0	0	0	0	0	0	0	0	0	0,0068	0	0	0
0	0	0			0	0	0	0	0	0	0	0	0	0	0	0	0,0022	0	0	0
0	0	0			0	0	0	0	0	0	0	0	0	0	0	0	2,3531	0	0	0
0	0	0			0	0	0	0	0	0	0	0	0	0	0	0	1,4033	0	0	0
0	0	0			0	0	0	0	0	0	0	0	0	0	0	0	0,649	0	0	0
0	0	0			0	0	0	0	0	0	0	0	0	0	0	0	0,1798	0	0	0
0	0	0			0	0	0	0	0	0	0	0	0	0	0	0	2,5996	0	0	0
0	0	0			0	0	0	0	0	0	0	0	0	0	0	0	0,24	0	0	0
0	0	0			0	0	0	0	0	0	0	0	0	0	0	0	4,2545	0	0	0
0	0	0			0	0	0	0	0	0	0	0	0	0	0	0	2,0638	0	0	0
0	0	0			0	0	0	0	0	0	0	0	0	0	0	0	21,2338	0	0	0
0	0	0			0	0	0	0	0	0	0	0	0	0	0	0	0,0012	0	0	0
0	0	0			0	0	0	0	0	0	0	0	0	0	0	0	3,8676	0	0	0
0	0	0			0	0	0	0	0	0	0	0	0	0	0	0	2,1968	0	0	0
0	0	0			0	0	0	0	0	0	0	0	0	0	0	0	0,091	0	0	0
0	0	0			0	0	0	0	0	0	0	0	0	0	0	0	0,1082	0	0	0
0	0	0			0	0	0	0	0	0	0	0	0	0	0	0	0,1227	0	0	0
0	0	0			0	0	0	0	0	0	0	0	0	0	0	0	0,042	0	0	0
0	0	0			0	0	0	0	0	0	0	0	0	0	0	0	0,118	0	0	0
0	0	0			0	0	0	0	0	0	0	0	0	0	0	0	0,3	0	0	0
0	0	0			0	0	0	0	0	0	0	0	0	0	0	0	11,8443	0	0	0
0	0	0			0	0	0	0	0	0	0	0	0	0	0	0	10,5582	0	0	0
0	0	0			0	0	0	0	0	0	0	0	0	0	0	0	1,2803	0	0	0
0	0	0			0	0	0	0	0	0	0	0	0	0	0	0	0,001	0	0	0
0	0	0			0	0	0	0	0	0	0	0	0	0	0	0	2,0354	0	0	0
0	0	0			533,01	0	0	0	0	0	0	0	0	0	0	0	24,12	0	0	0
0	0	0			533,01	0	0	0	0	0	0	0	0	0	0	0	24,12	0	0	0
0	0	0			0	0	0	0	0	0	0	0	0	0	161,16	0	25,5	0	0	0
0	0	0			0	0	0	0	0	0	0	0	0	0	161,16	0	18,39	0	0	0

Indicele rîndului Признак строки		Numărul rîndului Номер строки	Numărul deținătorilor funciari Число владельцев земель	Suprafața totală Общая площадь	din care в том числе		Arabil Пашня	Pîrloagă Перелogi и залежи	Plantatii multianuale - Многолетние насаждения inclusiv - в том числе						
					în intravilan в границах населенных пунктов	inclusiv în fondul arabil в фонде arabil			total всего	livezi сады	vii виноградники	plantatii de nucii ореховые насаждения	plantatii de dud тутовые насаждения	arbusti fructiferi ягодники	plantatii mamă маточники
III.1	Terenuri proprietate publica a statului	94	3	179,55	101,24	0	0	0	0	0	0	0	0	0	0
III.1.3	Terenurile destinate transportului rutier	97	1	66,25	40,91	0	0	0	0	0	0	0	0	0	0
	Transport rutier		1	66,25	40,91	0	0	0	0	0	0	0	0	0	0
III.1.4	Terenurile destinate transportului feroviar	98	1	96,84	60,33	0	0	0	0	0	0	0	0	0	0
	Transport feroviar		1	96,84	60,33	0	0	0	0	0	0	0	0	0	0
III.1.9	Terenurile destinate necesitatilor de aparare, trupelor de granic	103	1	16,46	0	0	0	0	0	0	0	0	0	0	0
	I.S. Radiocomunicații		1	3,6987	0	0	0	0	0	0	0	0	0	0	0
	Unitatea militară		1	12,7624	0	0	0	0	0	0	0	0	0	0	0
III.2.	Terenurile proprietate publica a unitatilor administrativ-terit	105	1	4,044	0	0	0	0	0	0	0	0	0	0	0
III.2.1	Terenurile destinate industriei	106	1	4,044	0	0	0	0	0	0	0	0	0	0	0
	S.A."Ceramica"		1	4,044	0	0	0	0	0	0	0	0	0	0	0
III.3	Terenurile proprietate privată			3,07	0	0	0	0	0	0	0	0	0	0	0
	SRI "ARAN"		1	2,8362	0	0	0	0	0	0	0	0	0	0	0
	SRI "Hotex - Com"		1	0,2366	0	0	0	0	0	0	0	0	0	0	0
V.	Terenurile fondului silvic	122	2	1141,01	0	0	0	0	0	0	0	0	0	0	0
V.1	Terenuri proprietate publica a statului	123	1	990,11	0	0	0	0	0	0	0	0	0	0	0
	acoperite cu păduri		1	990,11	0	0	0	0	0	0	0	0	0	0	0
V.2	Terenurile proprietate publica a unitatilor administrativ-terit	127	1	150,9	0	0	0	0	0	0	0	0	0	0	0
	acoperite cu păduri		1	150,9	0	0	0	0	0	0	0	0	0	0	0
VI.	Terenurile fondului apelor	129	3	152,91	22,2	0	0	0	0	0	0	0	0	0	0
VI.1	Terenuri proprietate publica a statului	130	2	39,63	22,2	0	0	0	0	0	0	0	0	0	0
	Riul Botna		1	33,22	22,2	0	0	0	0	0	0	0	0	0	0
	Riul Baccealia		1	6,41	0	0	0	0	0	0	0	0	0	0	0
VI.2	Terenurile proprietate publica a unitatilor administrativ-terit	132	1	113,28	0	0	0	0	0	0	0	0	0	0	0
	afereat iazurilor		1	113,28	0	0	0	0	0	0	0	0	0	0	0
VIII.	TOTAL TERENURI	139	5665	8317,16	1369,68	0	4296,16	8,93	710,5	362,98	236,72	90,8	0	20	0
VIII.1	Terenuri proprietate publica a statului	140	6	1174,03	127,8	0	0	0	0	0	0	0	0	0	0
VIII.2	Terenurile proprietate publica a unitatilor administrativ-teritori	141	1211	2150,64	557,62	0	33,15	0	159,69	108,89	0	50,8	0	0	0
VIII.3	Terenurile aflate in proprietate privata	142	4448	4992,49	684,25	0	4263,01	8,93	550,81	254,09	236,72	40	0	20	0



я		Fințe Сенокосы	Numarul Номер, строки	Pășuni Пастбища	Total terenuri agricole Всего сельскохозяйственных угодий	Terenu ri aflate în stadiul de ameliora re	Plantatii forestiere - Лесные насаждения					Terenuri aflate sub ape - Земли			Drumuri Дороги	Străzi și piețe Улицы и площа ди	Construcții și curți Построй ки и дворы	Alte terenuri - Прочие				
re po mic ole plo dii и- том	alte plant ații mul tiple про чие мно голе						inclusiv - в том числе					inclusiv - в том числе						total всего	din care	в		
							Terenuri i silvice лесные земли	inclusiv terenuri acoperite cu păduri в т.ч. земли покрытые лесом	vegetații forestiere лесная раститель ность	plantații de tufări și arbuști древесно	fișii forestiere de protecție	total всего	mlaștini болота	ape под водой							inclusiv v iazuri в т.ч. пруды	total всего
0	0	0		0	0	0	0	0	0	0	0	0	0	64,32	0	1,93	0	0	0			
0	0	0		0	0	0	0	0	0	0	0	0	0	64,32	0	1,93	0	0	0			
0	0	0		0	0	0	0	0	0	0	0	0	0	96,84	0	0	0	0	0			
0	0	0		0	0	0	0	0	0	0	0	0	0	96,84	0	0	0	0	0			
0	0	0		0	0	0	0	0	0	0	0	0	0	0	0	16,46	0	0	0			
0	0	0		0	0	0	0	0	0	0	0	0	0	0	0	3,6987	0	0	0			
0	0	0		0	0	0	0	0	0	0	0	0	0	0	0	12,7624	0	0	0			
0	0	0		0	0	0	0	0	0	0	0	0	0	0	0	4,044	0	0	0			
0	0	0		0	0	0	0	0	0	0	0	0	0	0	0	4,044	0	0	0			
0	0	0		0	0	0	0	0	0	0	0	0	0	0	0	4,077	0	0	0			
0	0	0		0	0	0	0	0	0	0	0	0	0	0	0	3,07	0	0	0			
0	0	0		0	0	0	0	0	0	0	0	0	0	0	0	2,8362	0	0	0			
0	0	0		0	0	0	0	0	0	0	0	0	0	0	0	0,2366	0	0	0			
0	0	0		0	0	0	1141,01	1021	1021,01	120	36	84	0	0	0	0	0	0	0			
0	0	0		0	0	0	990,11	990,11	990,11	0	0	0	0	0	0	0	0	0	0			
0	0	0		0	0	0	990,11	990,11	990,11	0	0	0	0	0	0	0	0	0	0			
0	0	0		0	0	0	150,9	30,9	30,9	120	36	84	0	0	0	0	0	0	0			
0	0	0		0	0	0	150,9	30,9	30,9	120	36	84	0	0	0	0	0	0	0			
0	0	0		16,81	16,81	0	0	0	0	0	0	0	136,1	26	110,1	50,3	0	0	0			
0	0	0		16,81	16,81	0	0	0	0	0	0	0	22,82	0	22,82	0	0	0	0			
0	0	0		16,81	16,81	0	0	0	0	0	0	0	16,41	0	16,41	0	0	0	0			
0	0	0		0	0	0	0	0	0	0	0	0	6,41	0	6,41	0	0	0	0			
0	0	0		0	0	0	0	0	0	0	0	0	113,28	26	87,28	50,3	0	0	0			
0	0	0		0	0	0	0	0	0	0	0	0	113,28	26	87,28	50,3	0	0	0			
0	0	0		998,1	6013,59	0	1141,01	1021	1021,01	120	36	84	151,95	26,8	59,8	65,35	222,26	40,88	636,19	111,28	15,4	12,07
0	0	0		16,81	16,81	0	990,11	990,11	990,11	0	0	0	22,82	0	22,82	0	161,16	0	22,76	0	0	0
0	0	0		981,29	1174,03	0	150,9	30,9	30,9	120	36	84	114,08	26,8	36,98	50,3	61,1	40,5	458,74	111,28	13,4	12,07
0	0	0		0	4822,75	0	0	0	0	0	0	0	15,05	0	0	15,05	0	0,38	154,69	0	0	0

Primarul

Anatolie Donțu

specialist

Valentina Gîrjeu

