



REPUBLICA MOLDOVA  
RAIONUL CĂUȘENI  
CONSILIUL ORĂȘENESC CĂUȘENI

**DECIZIA nr. 8/9**  
din 04 august 2023

Cu privire la formarea bunurilor  
imobile prin separare


Având în vedere: propunerile primarului or. Căușeni la Proiectul de execuție, extinderea rețelelor de canalizare din or. Căușeni (etapa I),

în baza art. 3, lit. a), 4, lit. c), 7 (1), lit. a), c), 8 (1), lit. a), 10 (1), din Legea cu privire la formarea bunurilor imobile, nr. 354-XV din 28.10.2004, în conformitate cu art. 9 (1) din Legea privind administrarea și deetatzarea proprietății publice, nr. 121- XVI din 04 mai 2007,

în temeiul art. 3 (1), 7, 10, (1), 14 (1), (2), lit. b), c), (3), 20, (5) din Legea privind administrația public locală, nr. 436-XVI din 28.12.2006, Consiliul orășenesc Căușeni, **DECIDE:**

1. Se formează, din bunul imobil proprietate publică, domeniul privat al or. Căușeni cu suprafața totală de 0,3393 ha, înregistrat în Registrul Bunurilor Imobile cu nr. cadastral 27013040137 amplasat în extravilanul or. Căușeni, proprietate publică a UAT or. Căușeni, domeniul public, destinația "teren agricol", modul de folosință "pășuni", prin separare, următoarele bunuri imobile independente, conform planului anexă;

1.1. bun imobil cu nr. cadastral 27013040137, amplasat în extravilanul or. Căușeni, cu suprafața de 0,25 ha cu modul de folosință "pășuni", proprietate publică a UAT or. Căușeni, domeniul public;



1.2. bun imobil cu nr. cadastral 27013040138, amplasat în extravilanul or. Căușeni, cu suprafața de 0,0893 ha cu modul de folosință ”pășuni”, proprietate publică a UAT or. Căușeni, domeniul public.

3. Se intervine către Instituția Publică ”Agenția Servicii Publice”, Serviciul Cadastral Teritorial Căușeni, de a efectua înregistrarea dreptului de proprietate a terenurilor specificate în pct. 1, 2 și 3 al prezentei decizii.

4. Controlul executării prezentei decizii se pune în sarcina primarului or. Căușeni, Anatolie Donțu.

5. Prezenta decizie poate fi contestată conform prevederilor art. 19, 164 (1), 165 (1), 166 din Codul Administrativ al Republicii Moldova, cu cerere prealabilă, în termen de 30 zile de la data comunicării, la Consiliul orășenesc Căușeni, cu sediul pe adresa: or. Căușeni, str. Meșterul Radu, nr. 3.

În cazul dezacordului cu răspunsul la cererea prealabilă, poate fi contestată, în termen de 30 zile de la data comunicării, la Judecătoria Căușeni cu sediul pe adresa: or. Căușeni, str. Ștefan cel Mare și Sfint, nr. 86.

6. Prezenta decizie se comunică:

- Dlui, Anatolie Donțu, primarul orașului Căușeni;
- Instituției Publice ”Agenția Servicii Publice”, Serviciul Cadastral Teritorial Căușeni;
- Populației orașului prin intermediul plasării pe pagina web a Primăriei orașului Căușeni și includerii în Registrul de stat a actelor locale.

PREȘEDINTELE  
ȘEDINȚEI  
Sergiu Gogu







CONTRASEMNEAZĂ  
SECRETARUL CONSILIULUI ORĂȘENESC  
Ala Cucoș-Chiselița

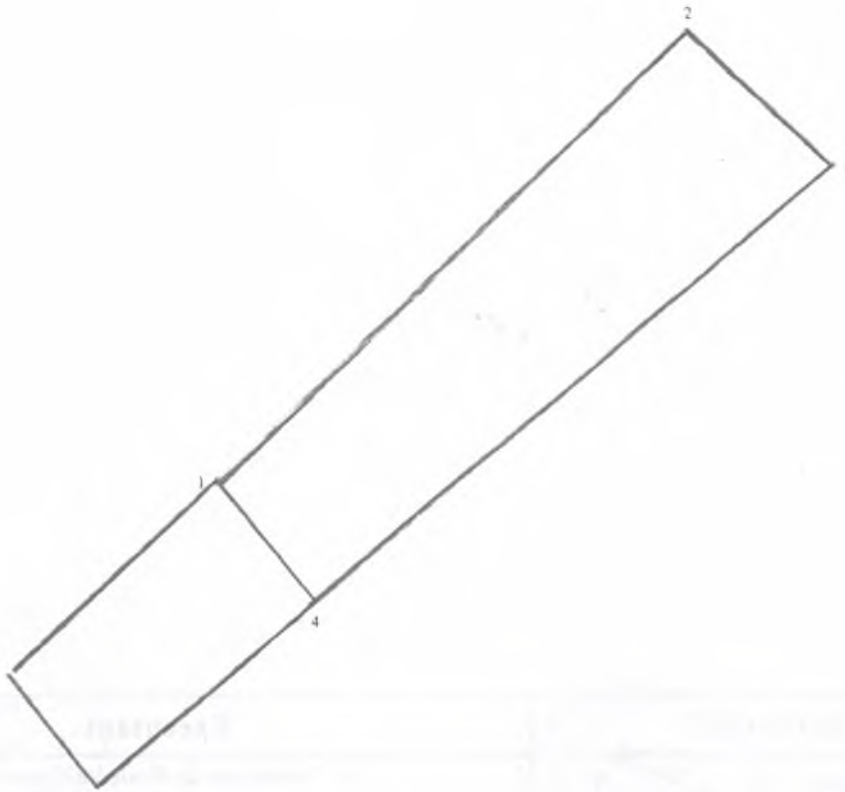
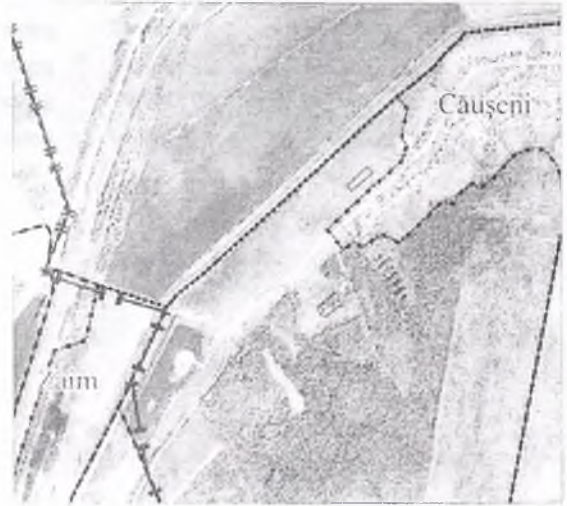
# PLANUL GEOMETRIC a bunului imobil inițial modificat

Numărul cadastral : 27013040137

Schema de încadrare

## Semne convenționale :

-  Hotarele terenurilor conform datelor primite de la Departamentul Cadastru al I.P. "Agenția Servicii Publice"
-  Hotarul conturului format
-  Hotarul și numărul sectorului cadastral
-  Hotarul Unității Administrativ-Teritoriale



## Caracteristicile tehnice ale bunului imobil

Tipul Bunului	Nr. cadastral	Suprafața	Cat. de Destinația	Modul de Folosința	Domeniul	Mențiuni
Teren	27013040137	0.25 ha	1 (Teren agricol)	agricol	public	cod colect 101

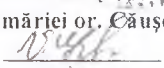


Catalogul coordonatelor și parametrii hotarului vezi verso.



**CATALOGUL COORDONATELOR  
ȘI PARAMETRII HOTARELOR**

Nr	Direcția_X	Direcția_Y	Tipul_punctului	Direcția	Distanța	Tipul_hotarului
1	167466.17	275153.48	generale	1-2	95.32	generale
2	167531.71	275222.69	generale	2-3	28.86	generale
3	167512.16	275243.91	generale	3-4	98.89	generale
4	167448.66	275168.10	generale	4-1	22.81	generale

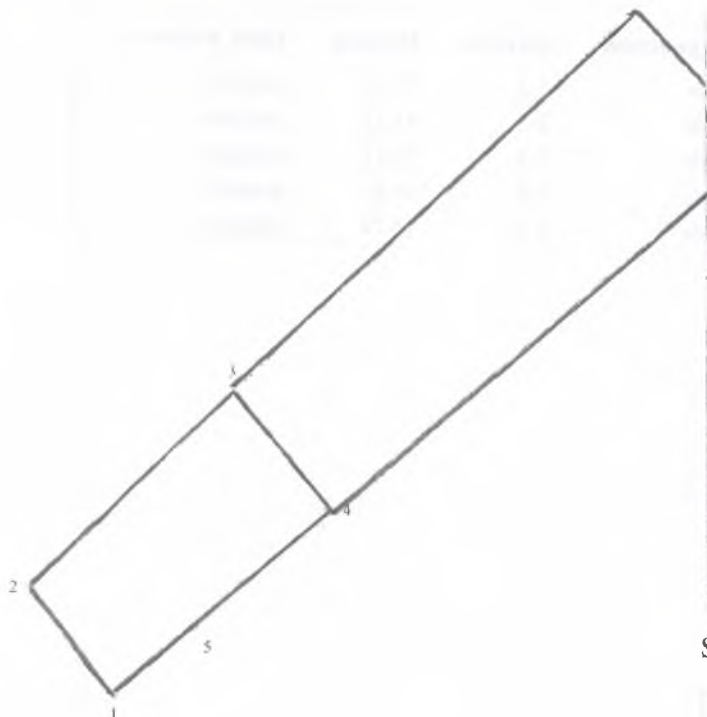
Mențiuni:

Coordonator	Executant
Primarul or. Căușeni <b>A. Donțu</b>	<b>Î.S. "Institutul de Proiectări pentru Organizarea Teritoriului"</b> <i>Lucrări cadastrale la formarea bunurilor imobile prin separare a terenului proprietate publică a UAT or. Căușeni, r-l Căușeni</i>
Specialistul pentru reglementarea regimului funciar al primăriei or. Căușeni <b>V. Gîrjeu</b>  <small>semnătura</small>	Adresa bunului imobil: r-l Căușeni, or. Căușeni, extravilan <b>Conducător/Verificat</b> <small>Director - tehnic (interimar)</small>  <b>P. Sidun</b>
	<b>Șeful grupeii RRPF nr. 4</b>  <b>N. Cepraga</b>
	Executor Inginer Cadastral Certificat CI- 0257 <b>S. Grișciuc</b>
	Data elaborării: 06.06.2023 <small>data înscrisă în teren</small>
	Sistemul de coordonate: <b>MOLDREF99</b>
	Scara planului: 1:1000




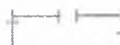
# PLANUL GEOMETRIC a bunului imobil nou format 1

Numărul cadastral : 27013040138

Schema de încadrare



### Semne convenționale :

-  Hotarele terenurilor conform datelor primite de la Departamentul Cadastru al I.P. "Agenția Servicii Publice"
-  Hotarul conturului format
-  Hotarul și numărul sectorului cadastral
-  Hotarul Unități Administrativ-Teritoriale

### Caracteristicile tehnice ale bunului imobil

Tipul Bunului	Nr_cadastral	Suprafata	Cat_de_Destinația	Modul_de_Folosința	Domeniul	Mențiuni
Teren	27013040138	0.0893 ha	1 (Teren agricol)	agricol	public	cod colect 101

Catalogul coordonatelor și parametrii hotarului vezi verso.



**CATALOGUL COORDONATELOR  
ȘI PARAMETRII HOTARELOR**

Nr	Direcția_X	Direcția_Y	Tipul_punctului	Direcția	Distanța	Tipul_hotarului
1	167421.88	275136.11	generale	1-2	20.30	generale
2	167437.82	275123.54	generale	2-3	41.23	generale
3	167466.17	275153.48	generale	3-4	22.81	generale
4	167448.66	275168.10	generale	4-5	26.43	generale
5	167431.70	275147.83	generale	5-1	15.29	generale

Mențiuni:

Coordonat	Executant
<p>Primăria or. Căușeni A. Dondu</p>  <p>Specialist pentru reglementarea regimului funciar al primăriei or. Căușeni V. Gîrjeu</p> <p><i>[Signature]</i> semnătura</p>	<p><b>I.S. "Institutul de Proiectări pentru Organizarea Teritoriului"</b></p> <p><i>Lucrări cadastrale la formarea bunurilor imobile prin separare a terenului proprietate publică a UAT or. Căușeni, r-l Căușeni</i></p> <p><i>Adresa bunului imobil: r-l Căușeni, or. Căușeni, extravilan</i></p> <p><b>Conducător/Verificat</b> <i>Director - tehnic (interimar)</i></p> <p><b>Șef sector RRP nr. 4</b></p> <p><b>Executor Inginer Cadastral</b> Certificat CI- 0257</p> <p><i>Data elaborării:</i> 06.06.2023 <i>titlu proiectant în teren</i></p> <p><i>[Signature]</i></p>  <p><b>S. Gîrjeu</b></p> <p><i>Sistemul de coordonate:</i> MOLDREF99</p> <p><i>Scara planului:</i> 1:1000</p>